





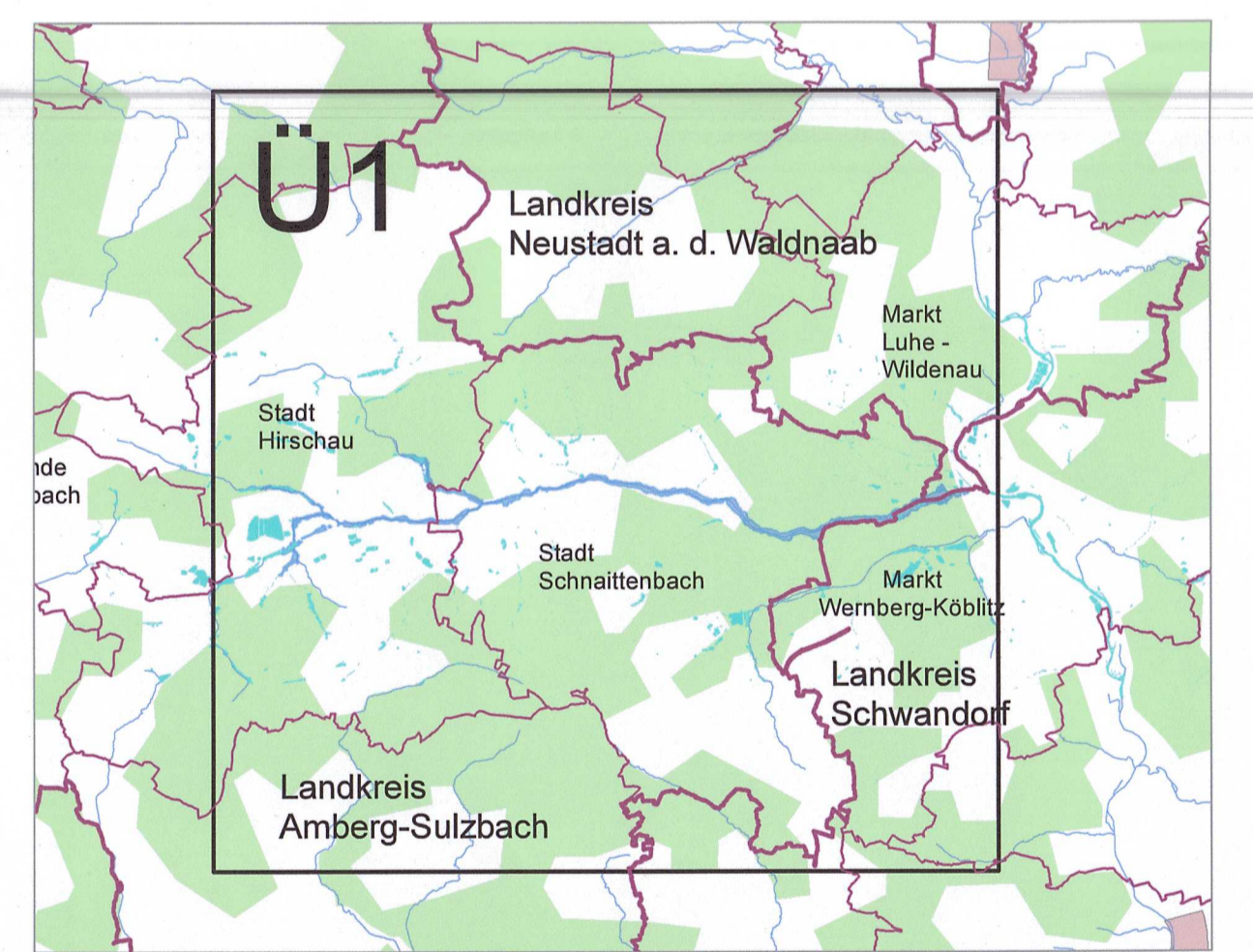


Legende

-  Gewässer
-  Landkreis
-  Gemeinde
-  Blattsnitte
-  ermitteltes Überschwemmungsgebiet
-  ermitteltes Überschwemmungsgebiet (anderes Verfahren)



N
0 200 400 800 1.200 1.600 m

Quellen: Geobasisdaten: © Landesamt für Vermessung und Geoinformation Bayern; Geofachdaten: Wasserwirtschaftsamt Weiden

Vorhaben: **Gew II und III Ehenbach**
Fluss - km : 0,000 bis 1,400
Festsetzung des Überschwemmungsgebietes

Vorhabensträger: **Landratsamt Neustadt an der Waldnaab**

Landkreis: Neustadt an der Waldnaab
Kommunen: Markt Luhe-Wildenaub

Plan-Nr.: **Ü1**
Landratsamt Neustadt a. d. Waldnaab
Lageplan zur Festsetzung des Überschwemmungsgebietes am Ehenbach

Karte gem. §24 Abs. 1 Satz 1 der Verordnung über das Überschwemmungsgebiet am Ehenbach auf dem Gebiet der Marktgemeinde Luhe-Wildenaub im Landkreis Neustadt a. d. Waldnaab des Landratsamtes Neustadt a. d. Waldnaab
vom 13.03.2020
Landratsamt Neustadt a. d. Waldnaab
Andreas Meier, Landrat

Maßstab: 1 : 20.000
Übersichtskarte

Wasserwirtschaftsamt Weiden

Entwurfsverfasser: gez. Rosenmüller
Datum: 30.11.2020 Behördendeleiter

Datum, Name
entworfen: Spatz/SchmK
gezeichnet: Nitz/2000 SchmK
geprüft: Spatz/SchmK



**Landratsamt
Neustadt a.d. Waldnaab**

Übersichtslageplan zur Festsetzung
des Überschwemmungsgebietes
am Ehenbach

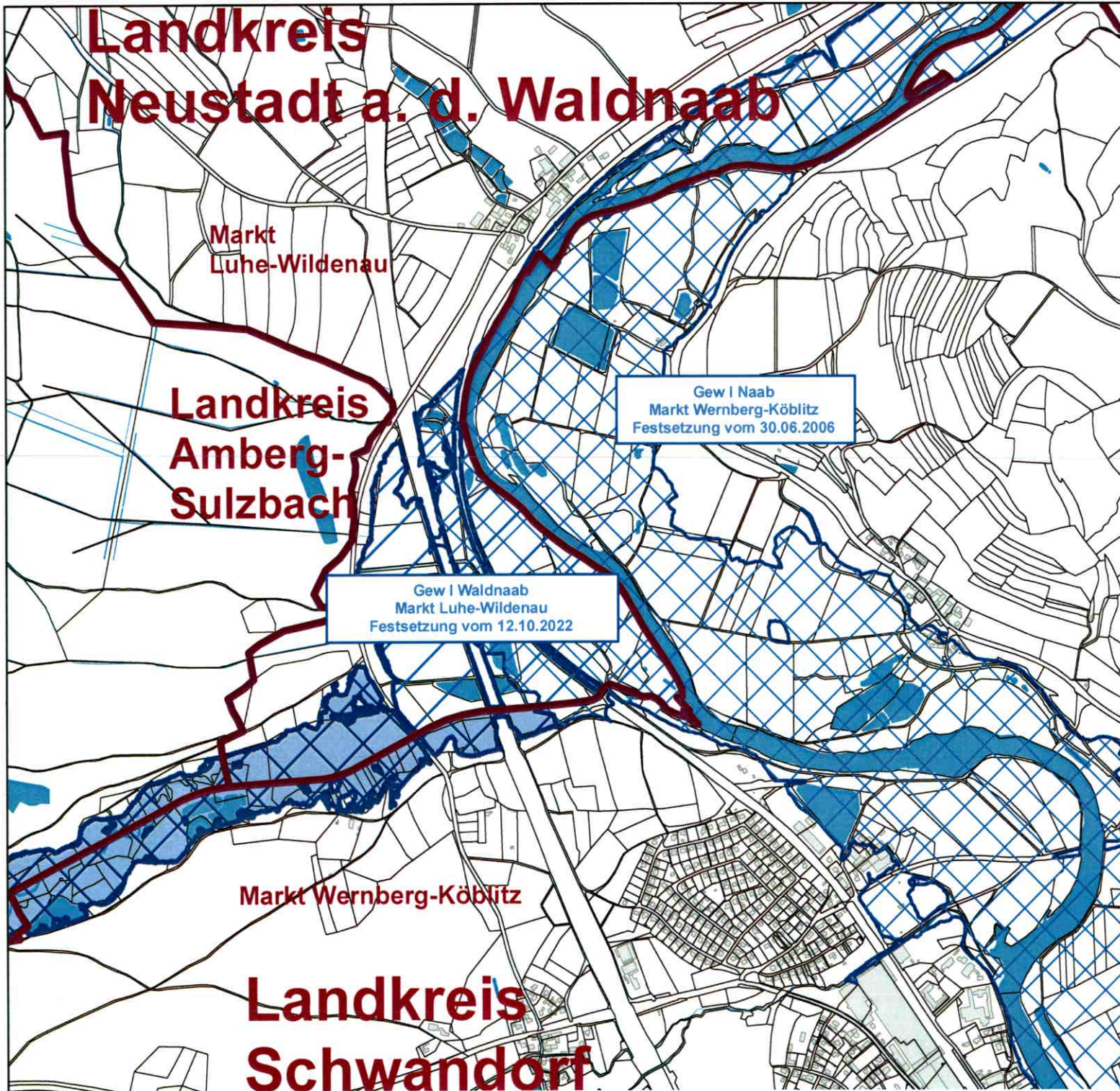
Ehenbach (Fluss-km 0,00 bis 1,40)

Anlage gem. § 2 Abs. 1 Satz 1 der Verordnung über das
Überschwemmungsgebiet am Ehenbach auf dem Gebiet der
Marktgemeinde Luhe-Wildenau im Landkreis Neustadt
a.d. Waldnaab des Landratsamtes Neustadt a.d. Waldnaab

vom 13.09.23

Neustadt/WN, 13.09.23
Landratsamt Neustadt an der Waldnaab

Andreas Meier, Landrat



Maßstab M = 1 : 15 000

- Überschwemmungsgebiet HQ100
Festsetzung
- Überschwemmungsgebiet HQ100
Festsetzung anderes Verfahren
- Überschwemmungsgebiet HQ100
vorl. Sicherung anderes Verfahren
- Gewässer
- Flurstücksgrenzen
- Gemeindegrenzen
- Landkreisgrenzen

Blatt 1



Vorhabensträger

Freistaat Bayern

vertreten durch das
Bayerische Landesamt für Umwelt und das
Wasserwirtschaftsamt Weiden



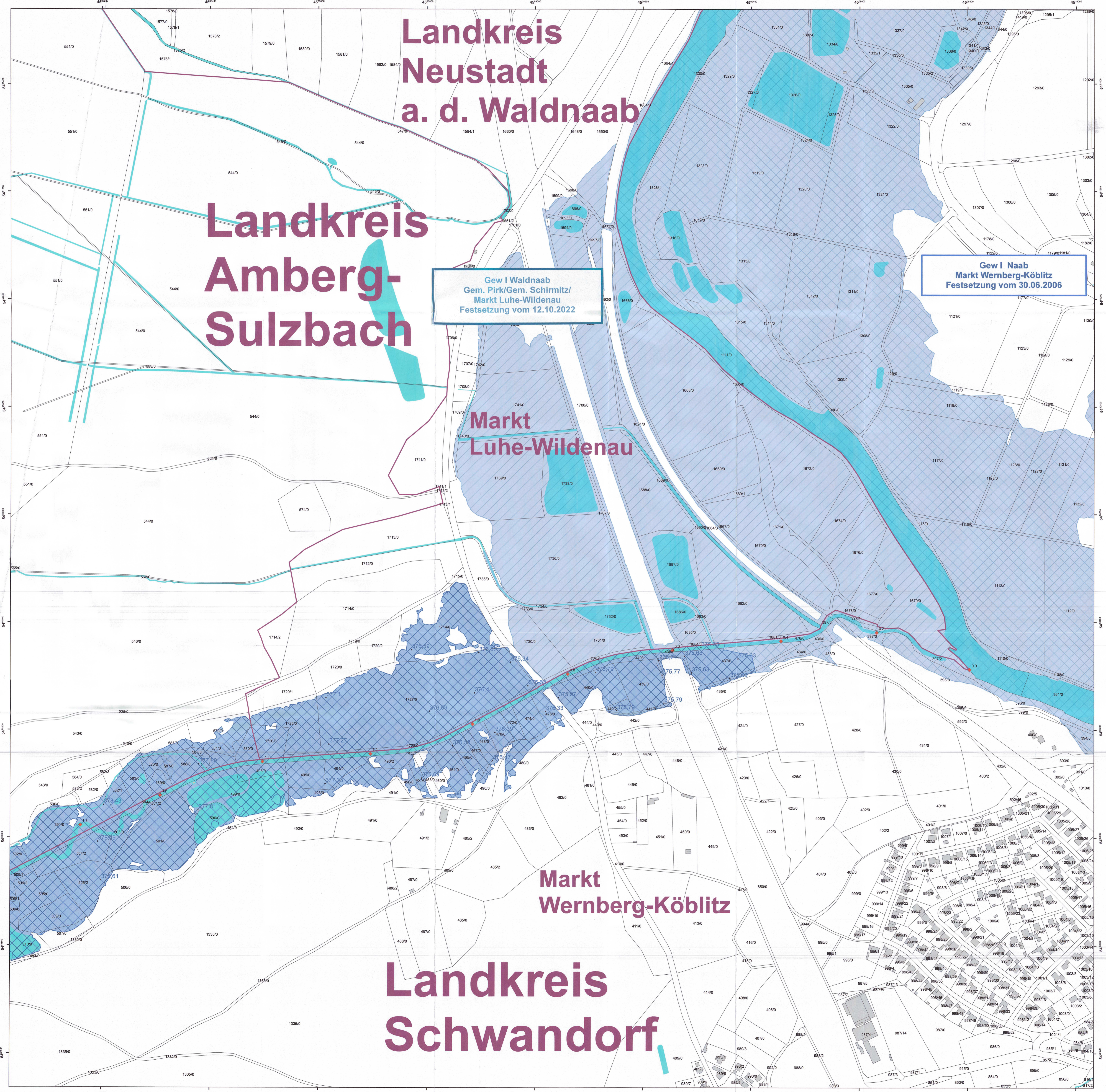
angefertigt

WWA Weiden

gez. Rosenmüller
Behördenleiter

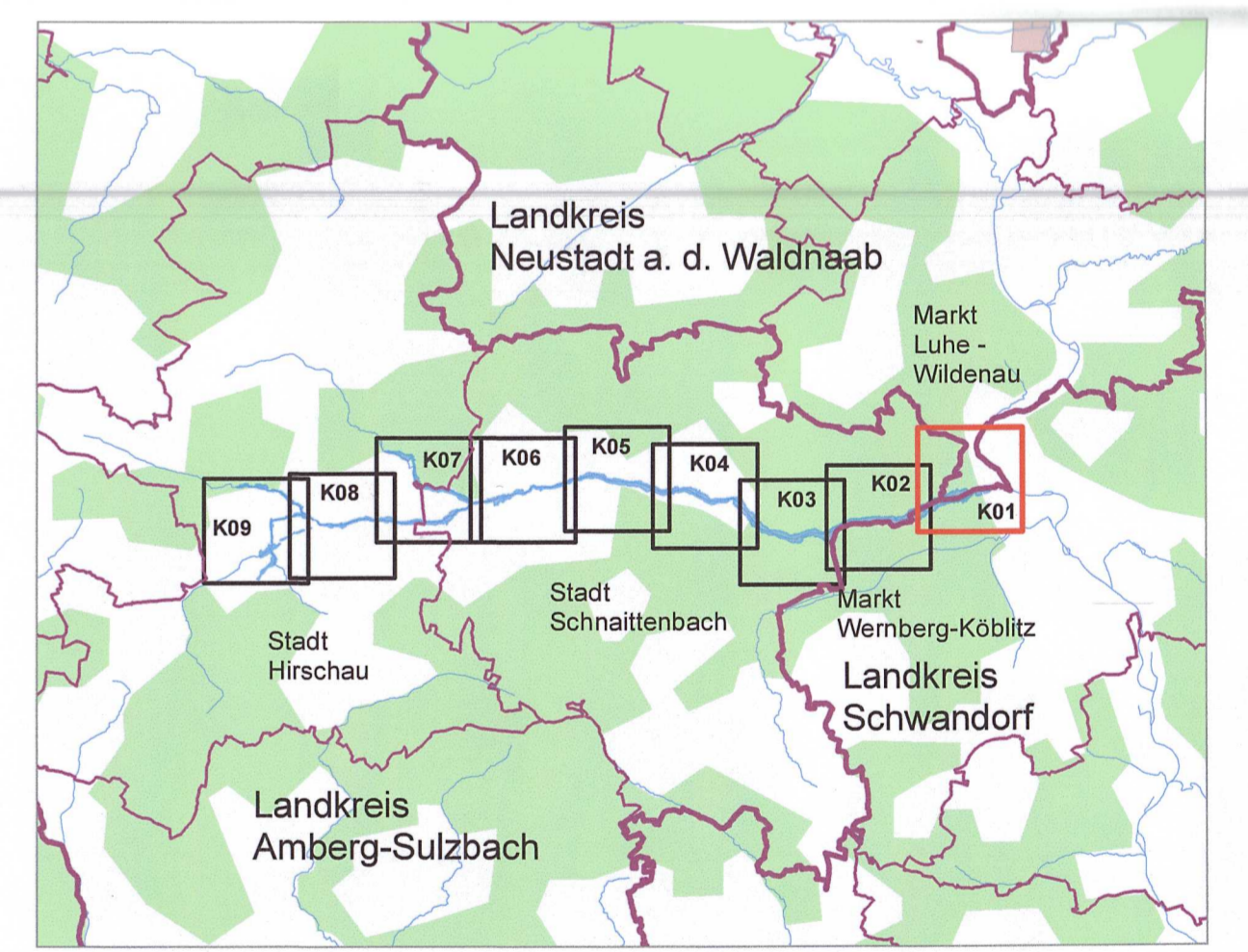
Q:_Festsetzung_Ehenbach_Ldkr_AS
Bearbeiter : Schmidkonz
Geprüft : Spachtholz T.
Stand : 19.01.2023
Wiedergabe des ATKIS 25 (Vorstufe)
mit Genehmigung des Bay. LVA, Nr. 942/98.
<http://www.bayern.de/vermessung>
Gis-Was, Bay.LfW





Legende

- Gewässer
- festgesetztes Überschwemmungsgebiet (anderes Verfahren)
- festgesetztes Überschwemmungsgebiet (anderes Verfahren)
- vorl. gesichertes Überschwemmungsgebiet (anderes Verfahren)
- Grenze ermitteltes Überschwemmungsgeb.
- ermitteltes Überschwemmungsgebiet
- Landkreis
- Gemeinde
- Flusskilometerstein
- 378.90 Wasserspiegelkote HQ100 (m ü. NN)
- Flurstück
- Gebäude
- betroffenes Gebäude



Quellen: Geobasisdaten: © Landesamt für Vermessung und Geoinformation Bayern; Geofachdaten: Wasserwirtschaftsamt Weiden	
Vorhaben: Gew II und III Ehenbach Fluss - km: 0,00 bis 1,40 Festsetzung des Überschwemmungsgebietes	Plan-Nr.: K01 Landesamt Neustadt an der Waldnaab Lagerplan zur Festsetzung des Überschwemmungsgebietes am Ehenbach
Vorhabensträger: Landratsamt Neustadt an der Waldnaab Landkreis: Neustadt an der Waldnaab Kommunen: Markt Luhe-Wildenau	
Karte gem. §24 Abs. 1 Satz 1 u. 2 der Verordnung über das Überschwemmungsgebiet am Ehenbach auf dem Gebiet der Marktgemeinde Luhe-Wildenau im Landkreis Neustadt a. d. Waldnaab des Landratsamtes Neustadt an der Waldnaab vom 13.09.2020	
Neustadt a. d. Waldnaab, 13.09.2020 Landratsamt Neustadt a. d. Waldnaab Andreas Heide, Landrat	
Wasserwirtschaftsamt Weiden	
Entwurfsverfasser: gez. Rosenmüller, Behördenleiter Datum: 30.11.2020	
Datum, Name entworfen: Spa7/SchmK gezeichnet: Nov 2020 SchmK geprüft: Spachtholz	