

09602-637 9797

# BAXI

**NEW** – hier kommst du weiter.

Anrufen und  
bequem  
von A nach B –  
seit 01.02.2020  
auch in NEW!

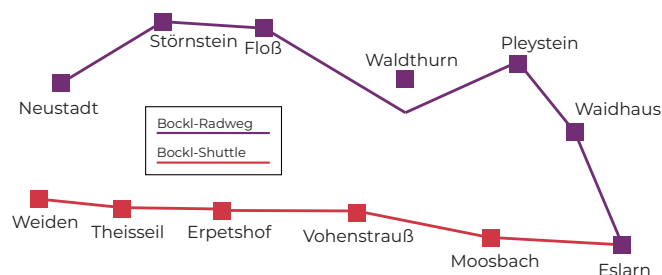
**NEW** Landkreis  
Neustadt  
an der Waldnaab



Radeln, skaten, glücklich sein...  
Nutzen Sie den Shuttleservice  
für den Bockl-Radweg!

Alle Infos zum Radweg und zum  
Shuttleservice sowie Anforderung von  
kostenlosem Infomaterial unter:

[www.der-bockl.de](http://www.der-bockl.de)



# TON Tarif

Grenzenlos mobil mit unserer App.

Egal wo Sie unterwegs sind. Mit der TON Tarif-App  
sind Sie immer auf dem neuesten Stand:

- ✓ Neustadt a.d. Waldnaab
- ✓ Schwandorf
- ✓ Tirschenreuth
- ✓ von/nach Weiden

## Der Tarifrechner:

Mit dem Tarifrechner haben  
Sie die Preise all Ihrer Verbind-  
ungen im Blick.

## Das Fahrscheinangebot:

Informieren Sie sich zum  
Ticketangebot im TON Tarif:  
vom Einzelfahrschein bis hin  
zu Zeitkarten und Abos.

## Die Fahrplanauskunft:

Mit der TON Tarif-App haben  
Sie stets alle Fahrpläne Ihrer  
Linien dabei. Auch unterwegs!

## Ihr Kontakt:

Sie haben Fragen zu Tarifen  
oder Fahrplänen? In der TON  
Tarif-App finden Sie Ihren  
Ansprechpartner.



**TON**  
Tarif Oberpfalz Nord

[ton-tarif.de](http://ton-tarif.de)

Kostenloser Download:



Laden im  
App Store

JETZT NEU!  
Google Play

Taschenfahrplan Landkreis Neustadt an der Waldnaab 2023



**Mein Taschenfahrplan 2023**

gültig ab 1. Januar 2023



**NEW** Landkreis  
Neustadt  
an der Waldnaab



# Inhaltsverzeichnis

Linie Seite

## Allgemeine Informationen

Impressum .....	2
Allgemeine Hinweise .....	4
Ansprechpartner .....	5
<i>Haltestellenverzeichnis</i> .....	6

## Stadtverkehr Neustadt a. d. Waldnaab

Stadtbuslinie (Stadtgebiet Neustadt) .....	8.....	19
Freibadlinie .....	9.....	19

## Überlandlinien NWN

Weiden – Oberviechtach .....	11 .....	20
Weiden – Parkstein – Schwand .....	12 .....	24
Neustadt – Parkstein – Schwand .....	15 .....	26
ZOB – Parkstein – Neustadt – Schwand .....	16 .....	28
Weiden – Etzenricht – Kohlberg – Weiden .....	30 .....	30
Heinersreuth – Schlammersdorf – Eschenbach .....	40 .....	34
Waldthurn – Vohenstrauß .....	2500 .....	35
Weiden – Edeldorf – Wilchenreuth – Neustadt .....	2503 .....	36
Oberviechtach – Moosbach – Vohenstrauß .....	2505 .....	38
Moosbach – Eslarn – Oberviechtach .....	2506 .....	40
Brünst – Lösselmühle – Neuenhammer – Pleystein – Vohenstrauß .....	2507 .....	42
Lösselmühle – Pleystein .....	2508 .....	43
Tirschenreuth – Schönficht – Neustadt – Weiden .....	2703 .....	44
Tirschenreuth – Plößberg – Neustadt – Weiden .....	2705 .....	46
Weiden – Altstadt – Neustadt (Gesamtfahrplan) .....	5001 .....	50
Pressath – Grafenwöhr – Eschenbach – Auerbach – Neuhaus (Pegn.) .....	6269 .....	56
Weiden – Neustadt – Floß – Flossenbürg – Silberhütte .....	6272 .....	64
Weiden – Nabburg – Schwarzenfeld – Schwandorf .....	6275 .....	72
Kemnath – Erbdorf – Neustadt – Weiden .....	6277 .....	76
Weiden – Mantel – Grafenwöhr – Eschenbach .....	6278 .....	80
Weiden - Schwarzenbach - Grafenwöhr - Pressath .....	6279 .....	84
Eschenbach – Neustadt a. Kulm/Pressath – Kemnath .....	6283 .....	86
Weiden – Waldthurn – Lösselmühle .....	6285 .....	90
Waidhaus – Neualbenreuth.....		91
Weiden – Vohenstrauß – Waidhaus/Moosbach – Eslarn – Radlerbus .....	6291 .....	92

Neustadt/Floß – Vohenstrauß .....	6293.....	100
Flossenbürg – Floß – Vohenstrauß .....	6294.....	104
Weiden – Wöllershof/Windischeschenbach – Friedenfels.....	6295.....	106
Vohenstrauß – Tannesberg – Leuchtenberg – Vohenstrauß .....	6297.....	114
Weiden – Schnaittenbach – Amberg .....	6306.....	116
Oberbibrach – Vorbach – Bayreuth .....	371.....	124
Radlbus-Fahrplan.....		127

### **Stadtverkehr Weiden i. d. OPf.**

Abfahrtsplan ZOB .....		128
Liniennetz .....		130

### **Bahnverkehr: Auszüge aus den Fahrplänen**

Regensburg – Hof .....	855.....	132
Bayreuth – Weiden .....		136
Neustadt (Waldnaab) - Weiden - Nürnberg .....	870.....	138

<b>Tarifinformationen</b> .....		142
---------------------------------	--	-----

## **Impressum**

Herausgeber: Landratsamt Neustadt a. d. Waldnaab  
 Öffentlicher Personennahverkehr  
 Stadtplatz 38, 92660 Neustadt a. d. Waldnaab

Auflage: 3.000 Stück

Druck: Druckerei Stock GmbH  
 Marienplatz 35  
 92676 Eschenbach  
 info@stockdruck.de

Sollten sich bei der Bearbeitung dieses umfangreichen Fahrplan-Werkes trotz der gewissenhaften Bearbeitung Fehler eingeschlichen haben, so bitten wir Sie diese dem Herausgeber schriftlich mitzuteilen.

Eine rechtliche Gewähr für die Richtigkeit des Inhalts kann daher nicht übernommen werden. Änderungen des Fahrplans und der Fahrpreise bleiben vorbehalten.



## **Kundenbüro der Nahverkehrsgemeinschaft Weiden - Neustadt a. d. Waldnaab (NWN)**

Am Wörnzgraben 3  
92637 Weiden i.d.OPf.

Tel.: 0961 / 4 81 68 0

(0,039 €/Min. aus dem Festnetz; Mobilfunk max. 0,42 €/Min.)

E-mail: [RBO.Weiden.Service@deutschbahn.com](mailto:RBO.Weiden.Service@deutschbahn.com)

Internet: [www.nwn-bus.de](http://www.nwn-bus.de)

Öffnungszeiten: Mo. 7.00 Uhr – 16.00 Uhr  
(telefonisch bis 19:00 Uhr)  
Di. – Fr. 7.00 Uhr – 19.00 Uhr  
Sa. 7.00 Uhr – 12.00 Uhr

## **Sie wollen mit Bus und Bahn fahren und kennen sich nicht aus?**

Egal wohin Sie in der Region wollen,  
unter der Rufnummer

# **0961 / 4 81 68 0**

stehen wir Ihnen

### **Montag**

von **07:00 – 16:00 Uhr**  
(telefonisch bis 19:00 Uhr)

### **Dienstag – Freitag**

von **07:00 – 19:00 Uhr**

### sowie **Samstag**

von **07:00 – 12:00 Uhr**

gerne mit Rat und Tat zur Seite  
und beantworten Ihre individuellen Fragen  
zum Fahrplanangebot, zu Tickets  
und Preisen.

Natürlich kostenlos und unverbindlich.

## Allgemeine Hinweise

Bei den Verkehrstagsangaben Montag bis Freitag oder Samstag verkehren die Linien nicht an Feiertagen. An Feiertagen Verkehr wie Sonntag. Fallen der 24. und 31. Dezember auf Werktage, Verkehr wie Samstag. Fahrzeitänderungen bei den Schulfahrten vorbehalten.

### In diesem Fahrplanheft gelten als Feiertage

25./26. Dezember 2022	Weihnachten
01. Januar 2023	Neujahr
06. Januar 2023	Hl. Drei König
07. April 2023	Karfreitag
10. April 2023	Ostermontag
01. Mai 2023	Tag der Arbeit
18. Mai 2023	Christi Himmelfahrt
29. Mai 2023	Pfingstmontag
08. Juni 2023	Fronleichnam
15. August 2023	Maria Himmelfahrt
03. Oktober 2023	Tag der Deutschen Einheit
01. November 2023	Allerheiligen

### Schulferien in Bayern (jeweils erster und letzter Ferientag)

Weihnachten	24.12.2022 – 07.01.2023
Frühjahr	20.02.2023 – 24.02.2023
Ostern	03.04.2023 – 15.04.2023
Pfingsten	30.05.2023 – 09.06.2023
Sommer	31.07.2023 – 11.09.2023
Herbst	30.10.2023 – 03.11.2023
Buß- und Betttag	22.11.2023

## Fahrplan- und Tarifauskünfte im Internet

Sie möchten sich Ihre individuelle Verbindung zusammenstellen lassen und haben einen Internetzugang? Die Fahrplanauskunft im Internet

**[www.ton-tarif.de](http://www.ton-tarif.de)**

**[www.nwn-bus.de](http://www.nwn-bus.de)**

ist Ihr persönlicher Helfer für detaillierte Informationen, wie und wann Sie zum gewünschten Ziel gelangen. Durch den Tarifrechner unter **[www.ton-tarif.de](http://www.ton-tarif.de)** können Sie den Fahrpreis selbst ermitteln.



**Ihre Ansprechpartner in der  
Nahverkehrsgemeinschaft  
Weiden - Neustadt a. d. Waldnaab**

**Landratsamt Neustadt a. d. Waldnaab  
ÖPNV**

Stadtplatz 38 · 92660 Neustadt a. d. Waldnaab

Tel.: 0 96 02 / 79 22 00 · Fax: 0 96 02 / 79 97 22 00

E-mail: [oepnv@neustadt.de](mailto:oepnv@neustadt.de) · Internet: [www.neustadt.de](http://www.neustadt.de)

**Linie: 8, 9**

Stadt Neustadt  
Stadtplatz 2  
92660 Neustadt / WN

Tel.: 0 96 02 / 94 34 12

**Linie: 11, 12, 15, 16, 30, Stadtverkehr Weiden**

Wies-Faszinatour  
Oskar-von-Miller-Str. 14  
92637 Weiden/OPf.

Tel.: 09 61 / 670 320  
Fax: 09 61 / 6 70 32 30  
E-mail: [w.wies@wies-bus.de](mailto:w.wies@wies-bus.de)  
Internet: [www.wies-bus.de](http://www.wies-bus.de)

**Linie: 40**

Omnibus Göttel e. K.  
Pressather Str. 17  
92655 Grafenwöhr

Tel.: 0 96 41 / 23 08  
Fax: 0 96 41 / 71 35

**Linie: 2500**

Bock Touristik GmbH  
Pleysteiner Str. 8  
92727 Waldthurn

Tel.: 0 96 57 / 2 44  
Fax: 0 96 57 / 10 99

**Linie: 2505, 2506, 2507, 2508**

Wolf-Reisen GmbH  
Waidhauser Str. 37  
92693 Eslarn

Tel.: 0 96 53 / 16 00  
Fax: 0 96 53 / 71 25

**Linie: 2703, 2705**

ESKA-Stiftlandverkehr  
Mitterteicher Str. 51  
95643 Tirschenreuth

Tel.: 0 96 31 / 29 54  
Fax: 0 96 31 / 79 51 19

**Linie: 6283**

Omnibus Fraunholz  
Hammermühle 1  
92676 Eschenbach

Tel.: 0 96 45 / 4 38  
Fax: 0 96 45 / 3 22

**Linie: 2503, 5001, 6269, 6272, 6275, 6277, 6278, 6279, 6283,  
6285, 6291, 6293, 6294, 6295, 6297, 6306**

RBO Regionalbus  
Ostbayern GmbH  
Am Wörnzgraben 3  
92637 Weiden i. d. OPf.

Tel.: 0961 / 4 81 68 0  
Tel.: 0180 / 1 72 69 34  
Fax: 09 61/ 4 81 68 78  
(0,039 €/Min, aus dem Festnetz,  
Mobilfunk max. 0,42 €/Min.)  
E-mail: [nwn@rbo.de](mailto:nwn@rbo.de)

<b>Haltestelle</b>	<b>Linie</b>						<b>Waben-Nr.</b>	
Adlholz, Ödhof	6304						225	
Aich, Abzw.	2503						132	
Albenreuth	8302	8303	8318				66	
Albersrieth	6285	6293	6294				165	
Albernhof b. Plößberg	2705						87	
Albersrieth, Abzw.	6285	6293	6294				165	
Altenhammer, Kapellenweg	6272	6294					135	
Altenhammer, Sägeweiher	6272	6294					135	
Altenparkstein	6277						115	
Altenstadt, Abzw. Parksteiner Str.	6272	6277	6295				132/147	
Altenstadt, Bahnhof	6272	6277					132/147	
Altenstadt, Egerländer Str.	6272	6277	6295				132/147	
Altenstadt, Ernst-Kraus-Str.	6272	6277	6295				132/147	
Altenstadt, Forsthaus	15	16	2703	2705	6272	6277	6295	132/147
Altenstadt, Großparkplatz	15	16	2703	6272	6277	6295		132/147
Altenstadt, Grundschule	15	6277	6295					132/147
Altenstadt, Mittelschule	15	6277	6295					132/147
Altenstadt, Kapuzinerstr.	6295							132/147
Altenstadt, Max-Reger-Str.	6272	6277	6295					132/147
Altenstadt, Neue Kath. Kirche	6272							132/147
Altenstadt, Pfarrplatz	16	2703	6272	6277	6295			132/147
Altenstadt, Waldnaabbrücke	2703	2705	6272	6277	6295			132/147
Altenstadt b. Voh., Alte Schule	6291	6293	6294					181
Altenstadt b. Voh., Gh. Vitzthum	2500	6293						181
Altenreswitz	6297							216
Althaidhof	385							
Althaidhof, Abzw.	371	385						
Altzirkendorf	6269							123
Amberg, Am Kugelfang	6306							299
Amberg, Bahnhof	6306							299
Amberg, Berufsschule/FOS	6306							299
Amberg, Don-Bosco-Str.	2403							299
Amberg, Dr.-Filchner-Str.	2408							299
Amberg, Fachhochschule	6306							299
Amberg, GMG	6306							299
Amberg, Industriegebiet Nord	6306							299
Amberg, Kurfürstenbad	6306							299
Amberg, Lagerhaus	6306							299
Amberg, Maxplatz	6306							299
Amberg, Max-Planck-Str.	6306							299
Amberg, Max-Reger-Gymn.	6306							299
Amberg, Oskar-von-Miller-Str.	6306							299
Amberg, Realschule	6306							299
Amberg, Siemens	6306							299
Amberg, Wernher-von-Braun-Str.	6306							299
Ammersricht, Friedensstr.	6306							299
Ammersricht, Alte Ahnhernstr.	6306							299
Artesgrün, Ortsmitte	30							210
Asbach b. Schwarzenfeld	6275							338
Auerbach, Neptunplatz	6269							138
Auerbach, Abzw. Siechenstr.	6269							138
Auerbach, Autohaus Dornisch	6269							138
Auerbach, Iserloh	6269							138
Auerbach, Krankenhaus	6269							138
Auerbach Marienstr.	6367							138
Auerbach, Ohrenbacher Str.	6269							138
Auerbach, Pfarrer-Ritter-Str.	6269							138
Auerbach, Schule	6269							138
Auerbach, Stadtbad	6269							138
Auerbach, Unterer Markt	6269							138
Auerbach, Welluck	6269							138/155
Aussiedlerhof Gleißner	2705							74
Aussiedlerhof Mark	2703	2705						72
Aussiedlerhof Neubauer	2703	2705						61

<b>Haltestelle</b>	<b>Linie</b>	<b>Waben-Nr.</b>
Bärnhof	6269	902
Barbaraberg, Abzw.	6283	111a
Baumgarten, Hotel Igl	2703	102
Bayreuth, Ämtergebäude	371	
Bayreuth, Dürschnitz	371	
Bayreuth, Oberfrankenhalle	371	
Bayreuth, Hbf	371	
Bayreuth, Hofgarten	371	
Bayreuth, Hospitalstift	371	
Bayreuth, Kreuzsteinbad	371	
Bayreuth, Luitpoldplatz	371	
Bayreuth, Nürnberger Str.	371	
Bayreuth, Wolfsbach	371	
Bayreuth, ZOH	371	
Bechtsrieth, B 22	11	179/196
Bechtsrieth, Kriegerdenkmal	11	179/196
Bechtsrieth, Schule	11	179/196
Beidl	2705	87
Bernhof	11	269/289
Bernricht	6306	299
Bernrieth	11 6297	233
Bernstein	6295	84
Binnermühle	6291	180
Blankenmühle	6283	96
Blankenmühle, Abzw.	6283	96
Blockhütte, Abzw.	6285 6291	148
Böhmischbruck, Siedlung	6297	216
Böhmischbruck, FFW	6297	216
Braunetsrieth	6291	198a
Brünst, Bock	2507 2508	153
Brünst, Kastanienhof	2507	153
Brünst, Kreuzer	2507 2508	153
Buch	15 16	131
Buch, Brücke	15 16	131
Burggrub/Krummennaab, Abzw.	6277	83
Burgmühle	11	214
Burgstall, Abzw.	6306	244b
Burgtreswitz, Aussiedlerhof	2505	199
Burgtreswitz, Bauer	2505	199
Burgtreswitz, Kirche	2505	199
Burkhardsreuth	6283	95
Creußen, Abzw. Sonnenweg	371	
Creußen, Bf	385	
Creußen, Theodor Künneht Str.	371	
Creußen, Zimmerplatz	371 385	
Dammelsdorf	6269	123
Danzermühle	2507	167
Degelsdorf	6269	138
Degelsdorf, Abzw. Siedlung	6269	138
Denkenreuth	6277 6295	118
Diebrunn	6275	248
Diensthütte	6272	105
Diepoldsreuth, Abzw.	6272	133
Dietersdorf, Abzw.	6295	84
Dietersdorf, Ort	6295	84
Doberthshof	6283	95
Döllnitz, B 22	11	233/234
Döllnitz, Ort	11 6297	233/234
Döltsch	6277	116
Dorfgmünd	6278	143
Dürnast, Kaltenbrunner Str.	6278	176
Dürnkonreuth	2705	73
Dürrenlohe	2508	168
Edeldorf	2503	148



<b>Haltestelle</b>	<b>Linie</b>	<b>Waben-Nr.</b>
Eimersmühle, Abzw.	371	
Ellenbach	2705	119
Engelmannsreuth	371 385	
Engenthal	6269	902
Ensdorf, Kindergarten	6014 6305	365
Eppenreuth	2703 6295	102
Erbendorf, Kriegerdenkmal	6277	68
Erbendorf, Kemnather Str.	6277	68
Erbendorf, Nord Bf.	6277	68
Ernestgrün, Schlosshotel	8312	14
Ernstfeld	40 6283	109
Ernstfeld, Abzw.	6269	124
Ernsthof, Abzw.	2703 6295	118
Erpeshof, Abzw.	6291 6293 6294	165
Eschenbach, Förderschule	40	126
Eschenbach, Gymnasium	40 6269 6278 6283	126
Eschenbach, Karlsplatz	6269 6278 6283	126
Eschenbach, Kreuzkirche	6283	126
Eschenbach, Rohrer	6269 6278 6283	126
Eschenbach, Rußweiher	6269	126
Eschenbach, Volksschule	40 6269 6278 6283	126
Eslarn, Bf	2506 6291	219
Eslarn, Gh. Ritterklause	6291	219
Etzenricht, Festplatz	30	194
Etzenricht, Kiesweg	30	194
Etzenricht, Radschin	30	194
Etzenricht, Rathaus	30	194
Etzenricht, Siedlung	30	194
Etzgersrieth	6297	235
Faislbach	2507	152
Fehrsdorf	2503	148
Feilershammer	6283	113
Filchendorf	6283	96
Filchendorf, Abzw.	6283	96
Finstermühle	6269	902
Fischerhammer	11	251
Floß, Abzw. Bf	6272 6294	134
Floß, Marktplatz	6272 6293 6294	134
Floß, Puppberg	6293 6294	134
Floß, Tankstelle Krapf	6272 6293 6294	134
Floß, Volksschule	6294	134
Floß, Ziegelhütte	6272 6294	134
Flossenbürg, Abzw. Altenhammer	6272 6294	135
Flossenbürg, Abzw. Gaisweiher	6272 6294	135
Flossenbürg, Forsthaus	6272 6294	135
Flossenbürg, Gedenkstätte	6272 6294	135
Flossenbürg, Gh. Schloßberg	6272 6294	135
Frankenrieth	6293 6294	150
Friedenfels, Granitwerk	6295	45
Friedenfels, Schloßbrauerei	6295	45
Friedenfels, Steinbruckweg	6295	45
Friedersreuth	6277	115
Frodersreuth	6277	99
Fronberg, Fronberger Str.	6275	369
Fronberg, Post	6275	369
Fuchsmühle	2508	183
Gaisheim	2505	217
Galgenberg	6291	182
Galsterlohe	2507 6285	167
Gartenried	2505	254
Gebenbach	6306	244b
Gebenbach, Schule	6306	244b
Gebhardt'sreuth	6291	200
Geflügelfarm Tretter	2703 2705	61
Geisleithen	2705	87

<b>Haltestelle</b>	<b>Linie</b>			<b>Waben-Nr.</b>
Georgenberg	2507	6285		152
Glasern	6277			115
Gleiritsch	11			269/289
Gleiritsch, Siedlung	11			269/289
Gleibenthal	6295			84
Gmeinsrieth	2506			238
Godlricht	6306			281
Görnitz, Abzw.	2503			132
Gösen	6272	6294		134
Gössenreuth	6269	6278	6279	127
Göttersdorf b. Auerbach	6269			123
Grafenreuth	6293	6294		150
Grafenricht	6275			338
Grafenwöhr, Bf	6269	6278	6279	127
Grafenwöhr, Böhm	6278			127
Grafenwöhr, Eichendorffstr.	6269			127
Grafenwöhr, Geismannskeller	6278			127
Grafenwöhr, Gründerzentrum	6278			127
Grafenwöhr, Lager	6269	6278		127
Grafenwöhr, Marienplatz	6269	6278	6279	127
Grafenwöhr, Michaelswerk	6278	6279		127
Grafenwöhr, Ochsenhut	6269	6279		127
Grafenwöhr, Post	6278	6279		127
Grafenwöhr, Wolfangsiedlung	6269	6279		127
Grenzbachbrücke	6295			69
Größenstädt	6291			198a
Großenschwand	11	6297		270
Großkotzenreuth	40			111b
Großkrausmühle	385			
Grub	6269			127
Grub b. Moosbach	6291			200
Grün, Hs.Nr. 10	2705			61
Grün, Hs.Nr. 5	2705			61
Grünbach b. TrabitZ	6283			96
Grünhammer	6297			216
Guttenberg	6277			67
Hagen	12	15	16	129
Hagendorf, Feuerwehrhaus	2508			168
Hagendorf, Spatwerk	2508			168
Hagenmühle	2507			167
Hagenohe, Abzw.	371			
Haid	2703	2705		7
Hainbronn, Abzw. Reisach	385			
Halmesricht, Abzw.	6278			163/178
Hammer b. Kaimling	6291			181
Hammergmünd	6278			143
Hammerles, Mitte	12	15	16	130
Hammerles, Ortseingang	12	15		130
Hannamühle	2505			236
Hannersgrün, Ortsmitte	30			210
Hannersgrün, Staatsstr.	30			210
Hardt	6293	6294		134
Hardtheim	6272	6294		134
Haselhöhe	6275			194
Haselmühle	6269			125
Heckermühle	2506			238
Heinersberg	40			91
Heinersreuth	40	371		108
Heumaden, Abzw.	2506			200
Heumaden	6291			200
Heumaden, Hs. Nr. 3	6291			200
Heumaden, Hs. Nr. 35	6291			200
Hirschau, Burgstraße	6306			244a/245
Hirschau, Kaolinwerk	6306			244a/245
Hirschau, Kreuzweiher	6306			244a/245

<b>Haltestelle</b>	<b>Linie</b>			<b>Wagen-Nr.</b>
Hirschau, Kreuzweiher B 14	6306			244a/245
Hirschau, Marktplatz	6306			244a/245
Hirschau, Monte Kaolino/Freiz.Park	6306			244a/245
Hof b. Oberviechtach	11			291
Höfen b. Eschenbach	6283			126
Höfen b. Floß	6293	6294		150
Höflas b. Kemnath	6283			80
Höflas b. Vorbach	40	6283		93
Hofteich, Ort	8310	8311		11
Höhengau	6306			281
Hohe Tanne, Abzw.	6269			154
Holzhammer	6306			229/246
Hörhof	371			
Horlach	385			
Hub	6283			113
Hütten b. Kaltenbrunn	6278			160
Iglersreuth	2705			74
Ilsebach	2705			118
Immenstetten, Abzw.	6306			282a
Immenstetten, Ortsmitte	6306			282a
Irchenrieth, Gerberstr.	11			196/214
Irchenrieth, Grohmann	11			196/214
Irchenrieth, Kirche	11			196/214
Irchenrieth, Lebenshilfe	11			196/214
Irchenrieth, Post	11			196/214
Johannisthal, Abzw.	6295			84
Kaibitz	6283			80
Kaimling	6291			181
Kainsricht Abzw.	6306			243/244b
Kalmreuth	6272	6294		134
Kaltenbaum	6297			198b
Kaltenbrunn, Alte Siedlung	6278			175
Kaltenbrunn, Gh Post	6278			175
Kastl b. Kemnath	6283			80
Kellerhaus	6278			178
Kemnath, Fa. Siemens	6283			65
Kemnath, Milchwerk	6279	6283		65
Kemnath, Primianusplatz	6277	6283		65
Kemnath, Realschule	6283			65
Kemnath-Neustadt, Abzw. Bf	6283			80
Kemnath-Neustadt, Bf	6283			80
Kienlohe	6306			281
Kirchendemenreuth	6277			116
Kirchenthumbach, Abzw. Kellers.	6269			124
Kirchenthumbach, Eschenbacher Str.	6269			124
Kirchenthumbach, Post	6269			124
Kleinkrausmühle	385			
Kleinschwand	6297			251/252
Kleinschwand, Ortsmitte	6297			251/252
Kleßberg	6297			198b
Klobenreuth, Abzw.	6295			118
Klobenreuth, Abzw.	6277			118
Ködritz	6333			188
Ködritz, Anw. Mages	6311			188
Kohlberg, Rathaus	30			210
Kohlberg, Roith	30			210
Kohlberg, Schlemm	30			210
Kohlberg, Schule	30			210
Konradsreuth	6272	6294		135
Kössing	6297			198b
Kotzau	12	15	16	130/131
Kotzenbach	6295			101
Krähenhaus	2705			88
Krautwinkelsäge	6285			153
Krondorf, Abzw.	6306			263

<b>Haltestelle</b>	<b>Linie</b>	<b>Waben-Nr.</b>
Krottensee	6269	901
Krugshof	371	
Krummennaab, Kirche	6295	69
Krummennaab, Schuhhaus Höllerer	6295	69
Kütschenrain, Abzw.	385	
Lämersdorf, Abzw. Kaimling	6291	180
Lämersdorf, Bushäuschen	6291	180
Lampenricht	11	270/289
Lankenreuth, Abzw. Boden	371	
Lanz/Oberndorf	2705	118
Latsch, Abzw.	6278	163/178
Lehnershof	6269	154/901
Leichau, Abzw.	2703 2705	86
Lenkenreuth	40	91
Lenkermühle, Abzw.	6277	116
Lennesrieth	6285 6293 6294	166
Leonberg, Feuerwehrhaus	8310	35
Lerau	6297	198b
LeBlohe, Kastanienhof	2508	169
Letzau, Abzw.	6285 6291 6293	149
Letzau, Ort	6291	149
Letzau, Waldcafe	6291	149
Leuchtenberg, B 22	11	214/233
Leuchtenberg, Jugendherberge	11	214/233
Leuchtenberg, Ort	11 6297	214/233
Leuchtenberg, Ringelbrunnen	11	214/233
Liebenstein	2705	61
Lindenlohe, Abzw.	6275	338
Lindenlohe, Ort	6275	338
Lindner Hof, Abzw.	2705 6272	119
Linglmühle	6297	181
Lobensteig	385	
Lohma, Gh. Hanauer	6291	184
Lohma, Siedlung	6291	184
Löschwitz	8301 8302 8303 8318 8319	65
Lösselmühle	2507 2508 6285	153
Luhe, Marktplatz	6275	212
Maienfeld	6285 6293 6294	166
Maierhof, Staatsstr.	30	194
Mallersricht, Staatsstr.	30	194
Mantel, Abzw. Kreuzäckerstr.	6278	177
Mantel, Etzenrichter Str.	6278	177
Mantel, Post	6278	177
Mantel, Turmhallesiedlung	6278	177
Meerbodenreuth	12 15 16	131
Meerbodenreuth, Abzw.	12 15 16	131
Meerbodenreuth, Industriepark	12	131
Menzlas	40 6283 371	94
Menzlhof, Abzw.	6295	101
Metzenhof	6269	125
Metzenhof, Abzw.	6269	125
Michldorf, B 22	11	214
Miesbrunn, Wartehäuschen	2508	183
Mimbach, Abzw.	6306	262
Mimbach, Gh Dotzler	6306	262
Mimbach, Siedlung	6306	262
Mitteldorf, Abzw.	2703 6295	118
Mitterhof	8310 8311 8313	4
Mitterhöll	6291	179
Mitterlangau	2506	236
Mockersdorf, Abzw.	6283	79
Moos b. Grafenwöhr, Abzw.	6269 6279	127
Moos b. Schlammersdorf	40 6283	111b
Moosbach, Marktplatz	2505 2506 6291	199
Moosbach, Raiffeisenlagerhaus	2505 6291	199

<b>Haltestelle</b>	<b>Linie</b>						<b>Waben-Nr.</b>	
Moosbach, Schule	2505						199	
Mosenberg, Abzw. Bf Ranna	6269						154/901	
Münchsreuth	6283						111b	
Muglhof	6291						164	
Muglhof, Abzw.	11						179	
Nabburg, Abzw. Krankenhaus	6275						304	
Nabburg, Bf	6275						304	
Nabburg, Gh. Krone	6275						304	
Naslitz	40	371					108	
Nemschenreuth	385							
Neualbenreuth, Gäste-Info	8312	8313					14	
Neualbenreuth, Grenzlandturm	8312	8313					14	
Neualbenreuth, Kirchberg	8312	8313					14	
Neualbenreuth, Turmstr. 39	8312	8313					14	
Neudorf b. Luhe, Schlagäcker	6306						211	
Neuenhammer	2507	6285					167	
Neuenreuth	371							
Neuersdorf	6306						229	
Neuhaidhof	371	385						
Neuhaus (Pegn.), Bf	6269						902	
Neuhaus, Hl.Geist Kirche	6295						84	
Neuhaus, Marktplatz	6295						84	
Neuhaus (Pegn.), Siedlung	6269						902	
Neuhaus (Pegn.), Volksschule	6269						902	
Neuhof b. Pegn., Hs.Nr.40	385							
Neuhof, Kreisstr.	385							
Neuhof, Staatsstr.	385							
Neunkirchen, Pfarräckerstr.	6278						163/178	
Neukirchen zu St. Christoph	2507	6285					153	
Neumühle b. Amberg	6306						299	
Neustadt, Abzw. Gramastr.	2703	2705	6295				132	
Neustadt, Am Vogelh./Schmellerstr.	8						132	
Neustadt, Äußere Flosser Str. 8	8						132	
Neustadt, Bahnhof	6272	6277	6291	6293	6295		132	
Neustadt, Bergmühle	6272						132	
Neustadt, Breiter Weg	6295						132	
Neustadt, Brenner-Schäffer-Str.	8						132	
Neustadt, EDEKA-Parkplatz	8						132	
Neustadt, Felix (Bildstr.)	8						132	
Neustadt, Freyung	8	9	15	16	2703	2705	6272	132
	6277	6293	6295					
Neustadt, Friedhof (Raiffeisenplatz)	8							132
Neustadt, Friedrich-Ebert-Platz	8	9						132
Neustadt, Galgengasse	8							132
Neustadt, Gramau (Siebenbürger Str.)	8							132
Neustadt, Gramau (Campingplatz)	8							132
Neustadt, Grund-u. Hauptschule	2503							132
Neustadt, Innere-Floßer-Str.	9							132
Neustadt, Johann-Dietl-Str.	8							132
Neustadt, Kreiskrankenhaus	8	6293						132
Neustadt, Martinstr./Georgstr.	8							132
Neustadt, Mühlberg	9							132
Neustadt, Mühlbergweg	8	9	6295					132
Neustadt, Polizeigebäude	6272							132
Neustadt, Raiffeisenplatz	2703	2705	6272	6277	6295			132
Neustadt, Rasten-/Blütenstr.	8							132
Neustadt, Schulzentrum	15	2503	2703	2705	6272	6277	6285	132
	6293	6295						
Neustadt, Stadtplatz	8	9	15	16	2703	2705	6272	132
	6277	6293	6295					
Neustadt, Tirschenreuther Str.	2705	6295						132
Neustadt a. Kulm, Raiffeisenbank	6283							79
Neustadt a. Kulm, Rathaus	6283							79
Niederndorf	15							129
Niederndorf, Abzw.	15							129



<b>Haltestelle</b>	<b>Linie</b>	<b>Waben-Nr.</b>
Oberaichamühle, Abzw.	385	
Oberbaumühle	6295	84
Oberbernrieth	6285	166
Oberbernrieth, Abzw.	6285	166
Oberbibrach	40 6283 371	94
Oberköblitz, Brückenstr.	6275	248
Oberköblitz, Hauptstr.	6275	248
Oberlangau, Ortsmitte	2506	237
Oberlangau, Wartehäuschen	2506	237
Oberlenkenreuth	371 385	
Oberlind	6291 6297	198b
Oberlind, Abzw.Kalvarienberg	6291	198b
Oberrankau	6297	198b
Oberschleif	6291	180
Obersdorf, B22	6277	116
Obersdorf, Frohnbergstr.	2421	279
Obersdorf	6277	116
Obersee	6269	126
Obertresenfeld	2500 6285 6293	165
Oberviechtach, Bf	11	291
Oberviechtach, Berufsfachschule	2505 2506	291
Oberviechtach, Bezirksamtstr.	11 2505 2506	291
Oberviechtach, Kaserne	2505 2506	291
Oberviechtach, Krankenhaus	11	291
Oberviechtach, Schulzentrum	11 2505 2506	291
Ödbraunetsrieth	6291	200
Ödhof	6291	200
Ödschönlind	2705	74
Ödwaldhausen	2705	74
Oed b. Kirchendemenreuth	6277	115
Oedenthal	6291	164
Parkstein, Abzw. Schwand	12 16	130
Parkstein, Theile	12 15 16	130
Parkstein, Basaltstr.	12 15 16	130
Parkstein, Bauhof	15 12	130
Parkstein, Frühlingsstr.	15 16	130
Parkstein, Raiffeisenstr.	15 16	130
Parkstein, Siedlung	12 15 16	130
Parkstein, Weidener Str.	12 15 16	130
Parkstein, Witron	12 15 16	130
Pegnitz, Gymnasium	385	
Pegnitz, Bf	385	
Pegnitz, Evang. Kirche	385	
Pegnitz, Hauptschule	385	
Pegnitz, Berufsschule	385	
Pegnitz Realschule	385	
Pegnitz, Wiesweiher	385	
Penzenreuth	385	
Perschen	6275	287
Pertenhof	385	
Peugenhammer	2507	183
Pfaffenreuth	6295	101
Pfreimd, Abzw. Ringstr.	6275	267/287
Pfreimd, Galli	6275	267/287
Pfreimd, Kriegerdenkmal	6275	267/287
Pfreimd, Wernberger Str.	6275	267/287
Pfrentsch	6291	185
Pilchau, Ort	11	270/271
Pilchau B 22	11	270/271
Pilmersreuth a. d. Str.	2703 2705	72
Pingermühle	2507	183
Pinzenhof	8302 8303 8318	66
Pirk b. Oberviechtach	2506	237
Pirkhof, Ruhland	2505	272
Pirkhof, Wartehäuschen	2505 2506	272

<b>Haltestelle</b>	<b>Linie</b>			<b>Waben-Nr.</b>
Plankenhammer	6272	6294		134
Plankenhammer, Weiher	6272	6294		134
Plechhammer	2505	2506		254
Pleisdorf	6295			84
Pleystein, Abzw. Finkenhammer	2508			182/183
Pleystein, Bf	2507			182/183
Pleystein, Drabsch	6291			182/183
Pleystein, Marktplatz	2507	2508	6291	182/183
Pleystein, Pflegeheim	6291			182/183
Pößberg, Kreuzung	2705			87
Plößberg, Neustädter Str.	2705			87
Preissach	6283			95
Premenreuth	6295			58
Preppach	6297			233/234
Pressath, Abzw. Bf	6269	6279	6283	113
Pressath, Bachstr.	6269	6279	6283	113
Pressath, Bf	6269	6279		113
Pressath, Gewerbegebiet West	6269			113
Pressath, Kirche	6279	6283		113
Pressath, Schule	6269	6283		113
Pretzabruck, Milchbank	6275			321b
Prollermühle	2507			167
Püchersreuth, ehem. Schule	2705			118
Püchersreuth, Postamt	2705			118
Pullenried, Ortsmitte	2505	2506		236
Püllersreuth	6295			84
Putzenrieth	2506	6291		219
Putzhof	2506			238
Ranna, Sparkasse	6269			154/901
Rauhenstein, Abzw.	6269			154
Reichenbach b. Auerbach	6269			138
Reichertsmühle	11			290/291
Reinhardsrieth, Nickl	2508			168
Reinhardsrieth, Warteh.	2508			168
Reisach	385			
Reuth b. Kastl	6283			80
Reuth, Bf	6295			58
Reuth, Dr.-Witt-Platz	6295			58
Rieden, Freibad	6305			365
Roggenstein	6291			180
Roschau, Abzw.	2503	6293		132
Röthenlohe	6269			125
Rothenbruck	6269			902
Rothenlohe	6269			125
Rothenstadt, Kriegerdenkmal	6275	6306		194
Rothenstadt, Schule	6275			194
Rothenstadt, Sparkasse	6275			194
Rothenstadt, Steinige Äcker	6275			194
Rottendorf	11			290
Rottendorf, Abzw.	6275			304
Rückersrieth, Wartehäuschen	2505			217
Rupprechtsreuth, Abzw.	6278			178
Rupprechtsreuth, Ort	6278			178
Sandbachhöf	6293	6294		150
Sargmühle	11			214
Sassenhof	6277			83
Šaubersrieth	2505			217
Schafbruck	2507			20
Schafhof	6277			83
Scharhof	6306			245/246
Scheibe b. Erbdorf	6295			69
Scherreuth, Abzw.	6295			101
Schlammersdorf	40	6283	371	109
Schlattein, Abzw.	2705			103
Schleif, Abzw.	2705			87

<b>Haltestelle</b>	<b>Linie</b>	<b>Waben-Nr.</b>
Schmelitzhöhe	2705	61
Schmidmühlen, Bergstr.	6014 6305	389
Schmierhof, Abzw.	6283	113
Schmierofen	6295	45
Schmidlerwerk	2507	167
Schnaittenbach, Alte Post	6306	245/246
Schnaittenbach, Gh. Weidner	6306	245/246
Schnaittenbach, Kindlaser Weg	6306	245/246
Schnaittenbach, Nettomarkt	6306	245/246
Schnaittenbach, Schule	6306	245/246
Schnaittenbach, Rathaus	6306	245/246
Schneagemühle	11	270/271
Schömersdorf	11	307
Schönbrunn b. Floß	6293 6294	134
Schönficht	2703 2705	86
Schönkirch, Hauptstr.	2705	87
Schönreuth	6277	66
Schwand	12 15 16	255
Schwandorf, Bf	6275	369
Schwandorf, Bäckerei Scherl	6275	369
Schwandorf, Gymnasium	6275	369
Schwandorf, Marktplatz	6275	369
Schwandorf, Naabuferstr.	6275	369
Schwandorf, Sandstr.	6275	369
Schwanhof b. Oberwildenau	6306	212
Schwarzenbach b. Pressath	6279	128b
Schwarzenbach b. Tirschenreuth	2705	73
Schwarzenfeld, Bahnbrücke	6275	338
Schwarzenfeld, Buchtalweg	6275	338
Schwarzenfeld, Einkaufszentrum	6275	338
Schwarzenfeld, Fa. Axtmann	6275	338
Schweighof-Neubernricht, Kreuz.	6306	299
Schweinemühle	6295	84
Seienthal	6283	111a
Seienthal, Abzw.	6283	111a
Silberhütte	6272	105
Sogritz, Abzw.	15	129
Sommerau b. Kirchentumbach	6269	139
Sparrerwirtshaus	6285 6291 6293	149
Speinshart	6283	111a
Sperlweiher	6291	198a
Spielberg b. Floß	6293 6294	150
Stein	385	
Stein	2705	88
Steinach	6297	198b
Steinbach	6277	83
Steinbach b. Pleystein, Abzw.	2507	167
Steiningloh, Abzw.	6306	263
Steinreuth	6277	116
Stemmenreuth	385	
Störnstein, Bf	6272	132/133
Störnstein, Floßer Str.	6272	132/133
Störnstein, Gemeindezentrum	6272	132/133
Störnstein, Steinleite	6272	132/133
Straßenhäuser, Ortsmitte	6291 6297	181
Straßenhäuser, Anw. Kellner	6297	181
Straßenschacht	6277	68
Stulln, Hauptstr.	6275	320
Tännersreuth, Abzw.	2705	73
Tännesberg, Kirche	11 6297	270
Tännersberg	11	270
Tännersberg, Schützenheim	11	270
Tannermühle	2506	236
Teunz, Ort	11	290/291
Teunz, Siedlung	11	290/291

<b>Haltestelle</b>	<b>Linie</b>				<b>Waben-Nr.</b>
Theisseil	6293				148
Theisseil, Abzw.	6285	6291	6293		148
Theisseil, Dorfmitte	2503				148
Thomasreuth	6269	6278			126
Themenreuth, Ortsmitte	8310				35
Thurdorf, Dorfplatz	385				
Thurdorf, Einöde Sehner	385				
Thurdorf, Ziegelranken	385				
Thumsenreuth, Ort	6295				57/69
Tirschenreuth, Tierheim	2703	2705			61
Tirschenreuth, Abzw. Krankenhaus	2703	2705			49
Tirschenreuth, Gewerbegebiet Süd	2703	2705			49
Tirschenreuth, Kettelerhaus	2703	2705			49
Tirschenreuth, Mittelschule	2703				49
Tirschenreuth, Murrschrottplatz	2705				49
Tirschenreuth, Gymnasium	2705				49
Tirschenreuth, Maurer-Center	2703	2705			49
Tirschenreuth, Schmelitzhöhe	2703	2705			49
Tirschenreuth, Tierheim	2705				49
Tirschenreuth, ZOB	2703	2705			49
Trabitz, Bf	6283				96
Trabitz, Fa. Leistriz	6283				96
Trag, Abzw.	6269	6278			126
Tragschieß	6291				180/181
Traunricht	6275				338
Trauschendorf	6291				180
Trebsau	11				179
Treinreuth	6269				125
Tremmersdorf	6283				111a
Trevesen, Haus-Nr. 140	8305				55
Trippach	6278				177
Trippach, Abzw.	6278				178
Tröbes	2505				217
Troglau	6283				79
Tröglersricht, Abzw.	6285	6291			148
Troschenreuth, Gh Götz	385				
Troschenreuth, Abzw. Thrund.	385				
Ullersricht	6275				163/194
Ullersricht, Peschke	30				163/194
Unterbruck	6283				80
Unterköblitz, Sportplatz	6275				248
Unterlangau	2506				236
Unterlind, Anw. Wildenauer	6297				198b
Unterlind b. Vohenstrauß	6291	6297			198b
Unternankau	6297				198b
Untertresenfeld	2500	6293			165
Unterswildenau	6275				212
Urspring, Abzw.	6306				263
Ursulapoppenricht	6306				282a
Ursulapoppenr., Bahngl.	6306				282a
Ursulapoppenricht, Gewerbebegeb.	6306				282a
Voggendorf	11				290
Vohenstrauß, Abzw. Bf	6291	6293	6294		181
Vohenstrauß, Abzw. Braunetsr.	2507	6291			181
Vohenstrauß, Fa. Seltmann	6291	6293	6294		181
Vohenstrauß, Förderschule	2505	2507	2508	6291 6293 6294	181
Vohenstrauß, Grundschule	6297				181
Vohenstrauß, Hauptschule	2507	6291	6293	6294 6297	181
Vohenstrauß, Krankenkasse	2505	6291	6297		181
Vohenstrauß, Marktplatz	2500	2505	2507	6291 6293 6294 6297	181
Vohenstrauß, Realschule	2505	2507	2508	6291 6293 6294 6297	181
Vorbach, Ort	40	6283			94
Vorbach, Bf	40	6283			94
Vorbach, Denkmal	371				94
Vorbach, Kirchbühlstr.	371				94

<b>Haltestelle</b>	<b>Linie</b>						<b>Waben-Nr.</b>	
Vorbach, Poststr.	6283						94	
Waidhaus, Bf	6291						185	
Waidhaus, Dreifaltigkeits-Kirche	6291						185	
Waldau, Ort	6291	6293					181	
Waldau, Weiher	6291	6293	6294				181	
Waldeck, Oberer Markt	6277						66	
Waldeck, Unterer Markt	6277						66	
Waldkirch, Wartehäuschen	2507						152	
Waldsassen, Aldi	8313						4	
Waldthurn, Bernriether Str.	6285						166	
Waldthurn, Bf	6293	6294					166	
Waldthurn, Kirche	2500	6285	6293	6294			166	
Walpersreuth	6295						84	
Weidelwangermühle	385							
Weiden, Abzw. Frauenricht	6278						163	
Weiden, Abzw. Krumpes	6285	6291					163	
Weiden, Abzw. Lessingstr.	2703	2705	6272	6277	6295		163	
Weiden, Abzw. Muglhof	11						163	
Weiden, Ackerstr.	6278						163	
Weiden, Aichingerstr./Hofbräu	6279						163	
Weiden, Am Vogelherd	12						163	
Weiden, Bahnhof	11	12	30	2703	2705	6272	6275	163
	6277	6278	6279	6285	6291	6295		
Weiden, Bahnhof-Überdachung	11	12	2503	2703	2705	6277		163
Weiden, Behaimstr.	12							163
Weiden, Edeldorfer Weg	2503							163
Weiden, Edelforfer Weg/Neumühle	2503							163
Weiden, Dr- Johann-Stark-Str.	12							163
Weiden, Fa. Bauscher	30	6275						163
Weiden, Fa. Seltmann	6278	6279						163
Weiden, Fa. Witt	6278	6279						163
Weiden, Fichtenbühl	30	6275						163
Weiden, Finanzamt	11	2503	6285	6291				163
Weiden, Fischerbergsiedlung	6285	6291						163
Weiden, Fliederstr.	12							163
Weiden, Gh. Waldlust	16	2703	2705	6272	6277	6295		163
Weiden, Hagebaumarkt	30	6275						163
Weiden, Industriegebiet Am Forst	5001	6272	6295	6277				163
	6285	6291	6295					
Weiden, Josefskirche	11	16	2503	2703	2705	6272	6277	163
	6285	6291	6285					
Weiden, Justizgebäude/Klinikum	16	2703	2705	6277	6285	6295		163
Weiden, Kaserne	6278							163
Weiden, Keplerstr.	6279							163
Weiden, Knorr Baumarkt	6279							163
Weiden, Krankenhaus/Stadtfriedhof	16	2703	2705	5001	6272	6277	6295	163
Weiden, Lessingstr.	16							163
Weiden, Max-Reger-Halle	6291							163
Weiden, Max-Reger-Schule	5001	6272	6277	6295				163
Weiden, MerkImooslohe	12							163
Weiden, Mooslohe	12							163
Weiden, Neues Rathaus	30	2503	2703	2705	6272	6277	6278	163
	6279	6285	6291	6295	6306			
Weiden, Polizeidirektion	30	6275						163
Weiden, Rehbachstr.	12							163
Weiden, Rehbühlstr.	12							163
Weiden, Ringkino	30							163
Weiden, Schätzlerbad	12							163
Weiden, Sebastianstr.	11	2703	2705	6272	6277	6295		163
Weiden, Stadtparkasse	30	6278	6279	6291				163
Weiden, Stockerhutweg	6278							163
Weiden, Untere Bauscherstr.	30	6275						163
Weiden, Wacholderweg	6279							163
Weiden, Waldfriedhof	6279							163
Weiden, Waldhäusl	11							163



<b>Haltestelle</b>	<b>Linie</b>	<b>Waben-Nr.</b>
Weiden, Waldrast	6279	163
Weiden, Waterloostr.	11 6291	163
Weiden, Weigelstr.	30 6278 6279	163
Weiden, Weißdornweg	6279	163
Weiden, ZOB	11 12 16 30	163
Weierhammer, Hauptstr. 83	6278	177
Weierhammer/Mantel, Abzw.	6278	177
Weihersberg	6283	113
Weißbrunn	30	210
Weißbrunn b. Kirchentumb.,Kirche	385	
Weißenstein	2507 6291	182
Welsenhof, Kapelle	2503	148
Wendern, Abzw.	2705	74
Wendersreuth, B22	6277	117
Wendersreuth	6277	117
Wernberg, Abzw. Weiherner Weg	6275	248/267
Wernberg, Bf	6275	248/267
Wernberg, Gh Hennerloch	6275	248/267
Wernberg, Nürnberger Str.	6275	248/267
Werneröd	2505	272
Wetzldorf, Abzw.	6295	69
Wieselrieth	11 6297	233/234
Wiesendorf, Abzw.	6278	178
Wiesendorf, Ort	6278	178
Wilchenreuth, Ortsmitte	2503	148
Wilchenreuth/Edeldorf, Abzw.	2503 6293	148
Wildenau	2705	103
Wildenreuth	6277	99
Wildeppenried	2505	254
Windischeschenbach, Bf	855	
Windischeschenb., Freibad	9	
Windischeschenb., Neuhauser Str.	6295	84
Windischeschenb., Neustädter Str.	6295	84
Windischeschenbach, Stadtplatz	6295	84
Wittschau	11 6297	233/234
Wöllershof	6295	118
Wöllershof, Abzw.	2703 2705 6295	118
Woppenrieth	11 6297	251/270
Wümnreuth	6272	133
Wurz	6295	101
Wurz, Abzw.	2703 6295	101
Würzelbrunn	6293 6294	150
Zainhammer, Abzw.	6283	96
Zanklhut	2705	88
Zeinrieth	11	290
Zengerhof, Abzw.	6291	184
Zessau Abzw. Trabit	6279 6283	96
Zeißmannsrieth, Abzw.	6285 6291 6293	149
Zettlitz b. Eschenbach	6283	111a
Ziegelhütte b. Waidhaus	6291	185
Zinthammer, Abzw.	6279 6283	113
Zips	385	
Zogenreuth, Abzw.	6269	138
Zollhaus Gmd. Georgenberg	2508	169
Zottbachhaus	2507	183

Haltestellen ohne Wabenummer liegen außerhalb des TON-Tarifs.



Verkehr nur während der Badesaison lt. Zeitungsanzeige

Fahrtnummer	001	002
St. Felix, Bildstraße	08:50	
St. Felix, Kreiskrankenhaus	08:52	
Martinstr./Georgstraße	08:53	
Freyung	08:55	
Mühlbergweg	08:59	
Stadtplatz	09:03	
Friedhof	09:05	
Edeka-Parkplatz	09:06	
Gramau (Siebenbürgerst./Egerlandstr.)	09:08	
Gramau (Campingplatz)	09:10	
Galgengasse/Containerplatz	09:12	
Brenner-Schäffer-Str./Am Vogelherd	09:13	
Am Vogelherd/Schmellerstr.	09:14	
Rastenhofer Str./Blütenstr.	09:16	
Friedrich-Ebert-Platz	09:18	
Äußere Floßer Straße	09:20	
Johann-Dietl-Str./Altenheim	09:21	
Stadtplatz	09:23	
<b>Rückfahrt ab Stadtplatz:</b>		
Richtung Gramau		10:15
Richtung Felix		10:25

Fahrtnummer	001	003	002
<b>Verkehrsbeschränkung</b>	<b>S</b>	<b>F</b>	
Friedrich-Ebert Platz	14:00	13:00	↑
Innere Floßer Str.			
Stadtplatz			
Freyung			
Mühlbergweg			
Mühlberg			
Freibad Windischeschenbach			18:00



# Weiden - Oberviechtach

Verkehrsbeschränkung und Anmerkungen	Montag-Freitag											Samstag								
	8	8	8	8	8	8	8	8	8	8	8	8	8	8	8	8	8	8	8	
Bahnhof Weiden	6:24	7:30	10:30	11:30	12:30	13:06	13:06	13:06	14:30	15:15	15:15	16:15	17:30	18:15	11:50	13:50				
ZOB	6:28	7:33	10:32	11:32	12:32	13:09	13:09	13:09	14:32	15:17	15:17	16:17	17:32	18:17	11:52	13:52				
Josefskirche			10:34	11:34	12:34	13:11	13:11	13:11	14:34	15:19	15:19	16:19	17:34	18:19	11:54	13:54				
Finanzamt			10:36	11:36	12:36	13:13	13:13	13:13	14:36	15:21	15:21	16:21	17:36	18:21	11:56	13:56				
Kepler Gymnasium			10:37	11:37	12:37	13:15	13:15	13:15	14:37	15:22	15:22	16:22	17:37	18:22	11:57	13:57				
Weiden/Waldhäusl	6:32	7:37	10:39	11:39	12:39	13:17	13:17	13:17	14:39	15:24	15:24	16:24	17:39	18:24	11:59	13:59				
Abzw. Mughhof	6:33	7:38	10:40	11:40	12:40	13:18	13:18	13:18	14:40	15:25	15:25	16:25	17:40	18:25	12:00	14:00				
Trebsau	6:35	7:41 T	10:43 T	11:43 T	12:43 T	13:22	13:22	13:20	14:43 T	15:28 T	15:28 T	16:28 T	17:43	18:27 T	12:03 X	14:03 X				
Bechtsrieth/B22		7:43	10:45	11:45	12:45	13:26	13:26	13:26	14:45	15:30	15:30	16:30	17:45	18:29	12:05	14:05				
Bechtsrieth/Kriegerdenkmal		7:44	10:46	11:46	12:46	13:27	13:27	13:27	14:46	15:31	15:31	16:31	17:46	18:30	12:06	14:06				
Bechtsrieth/Schule		7:46	10:48	11:48	12:48	13:31	13:31	13:31	14:48	15:33	15:33 X	16:33	17:48	18:32	12:08	14:08				
Irchenrieth/Gerberstr.		7:47	10:49	11:49	12:49	13:32	13:32	13:32	14:49	15:34	15:34 X	16:34	17:49	18:33	12:09	14:09				
Irchenrieth/Post		7:48	10:50	11:50	12:50	13:33	13:33	13:33	14:50	15:35	15:35 X	16:35	17:50	18:34	12:10	14:10				
Irchenrieth/Kirche		7:50 X	10:51	11:51	12:51	13:34	13:34	13:34	14:51	15:36	15:36 X	16:36	17:51	18:35	12:11	14:11				
Irchenrieth/Lebenshilfe			10:51	11:51	12:51	13:34	13:34	13:34	14:51	15:36	15:36 X	16:36	17:51	18:35	12:11	14:11				
Irchenrieth/Grohmann			10:51	11:51	12:51	13:34	13:34	13:34	14:51	15:36	15:36 X	16:36	17:51	18:35	12:11	14:11				
Irchenrieth/Spielplatz			10:53	11:53	12:53	13:34	13:34	13:34	14:53	15:38	15:38 X	16:38	17:53	18:36	12:13	14:13				
Michldorf/B22	6:39	7:53	10:53	11:53	12:53	13:34	13:34	13:34	14:53	15:38	15:38 X	16:38	17:53	18:36	12:13	14:13				
Burgmühle	6:40	7:54	10:54	11:54	12:54	13:34	13:34	13:34	14:54	15:39	15:39 X	16:39	17:54	18:37	12:14	14:14				
Sargmühle	6:41	7:55	10:55	11:55	12:55	13:34	13:34	13:34	14:55	15:40	15:40 X	16:40	17:55	18:38	12:15	14:15				
Leuchtenberg/Jugendherberge		8:01	11:01	11:57	12:57	13:34	13:34	13:34	14:57	15:42	15:42 X	16:42	17:57	18:39	12:21	14:21				
Leuchtenberg/Ort		8:00	11:00	11:58	12:58	13:34	13:34	13:34	14:58 X	15:43 X	15:43 X	16:43 X	17:58 X	18:40 X	12:20	14:20				
Leuchtenberg/B22	6:42		10:58	11:59 X	12:59 X	13:34	13:34	13:34	14:59 X	15:44 X	15:44 X	16:44 X	17:59 X	18:41 X	12:18	14:18				
Leuchtenberg/Turner Weg			10:57	12:01 X	13:01 X	13:34	13:34	13:34	15:01 X	15:46 X	15:46 X	16:46 X	18:01 X	18:42 X	12:17	14:17				
Leuchtenberg/Ringelbrunnen			10:57	12:01 X	13:01 X	13:34	13:34	13:34	15:01 X	15:46 X	15:46 X	16:46 X	18:01 X	18:42 X	12:17	14:17				

Wieselrieth	6:44				12:03	13:03	13:37	15:03	15:48	15:48 X	16:48	18:03	18:44	14:23
Straßenkreuzung	6:45				12:04	13:04	13:38	15:04	15:49	15:49 X	16:49	18:04	18:45	14:24
Bernrieth	6:46				12:05	13:05	13:39 X	15:05	15:50	15:50 X	16:50	18:05	18:45	14:25
Döllnitz/B22	6:47				12:06	13:06	13:40 X	15:06	15:51	15:51 X	16:51	18:06	18:46	14:25
Döllnitz/Ort							13:41 X							
Wittschau							13:43 X							
Fischerhammer	6:48				12:07	13:07	13:45	15:07	15:52	15:52 X	16:52	18:07	18:47	14:26
Woppenrieth	6:49				12:08	13:08	13:46	15:08	15:53	15:53 X	16:53	18:08	18:48	14:27
Kleinschwand Weg	6:50				12:09	13:09	13:47	15:09	15:54	15:54 X	16:54	18:09	18:49	14:28
Großschwand	6:52				12:11	13:11	13:49	15:11	15:56	15:56 X	16:56	18:11	18:50	14:30
Tännesberg	6:54				12:13	13:13	13:51	15:13	15:58	15:58 X	16:58	18:13	18:51	14:32
Tännesberg/Schützenheim	6:54				12:13	13:13	13:51	15:13	15:58	15:58 X	16:58	18:13	18:51	14:32
Schneagemühle	6:56				12:15	13:15	13:53	15:15	16:00	16:00 X	17:00	18:15		14:34
Lampenricht	6:57				12:16	13:16 X	13:54	15:16	16:01	16:01 X	17:01 X	18:16 X		14:35 X
Bernhof	6:58				12:17	13:17 X	13:55	15:17	16:02	16:02 X	17:02 X	18:17 X		14:36 X
Gleiritsch/Hauptstr.	6:59				12:18	13:18 X	13:56	15:18	16:03	16:03 X	17:03 X	18:18 X		14:37 X
Gleiritsch/Siedlung	7:00													
Schömersdorf	7:04													
Rottendorf	7:07													
Voggendorf	7:09													
Reichertsühle	7:11													
Pilchau/Ort							14:00 X							
Zeinried/B22					12:22	13:22	14:04	15:22	16:07	16:07 X	17:07	18:21		14:41
Teunz/Ort	A	7:27			12:26	13:26	14:08	15:26	16:11	16:11 X	17:11	18:23		14:45
Teunz/Siedlung	A	7:28			12:27	13:27	14:09	15:27	16:12	16:12 X	17:12	18:24		14:46
Hof	A	7:30			12:29	13:29	14:11	15:29	16:14	16:14 X	17:14	18:25		14:48
Oberviechtach/Krankenhaus	A	7:31			12:30	13:30	14:12	15:30	16:15	16:15 X	17:15	18:26		14:49
Oberviechtach/Schulzentrum	7:19	7:33												
Oberviechtach/Bezirksamstr.	A	7:35			12:31	13:31	14:13	15:31	16:16	16:16 X	17:16	18:27		14:50
Oberviechtach/Am Schießanger	A	7:36			12:32	13:32	14:14	15:32	16:17	16:17 X	17:17	18:28		14:51

8 = nur an Schultagen

9 = nur an schulfreien Tagen

T = Zustieg bis 15 Min. vor Abfahrt bitte unter 0961/670320 anmelden, Ausstieg bitte beim Fahrer anmelden.

X = nur Ausstieg

A = Bus fährt über OVI/Schulzentrum weiter nach Teunz 7:27 Uhr und den nachfolgenden Haltestellen.

An gesetzlichen Feiertagen kein Verkehr. Fallen der 24.12. und 31.12. auf Werktage, Verkehr wie Samstag.



# Oberviechtach - Weiden

→ 11

Verkehrsbeschränkung und Anmerkungen	Montag-Freitag										Samstag			
	8	8	9	8	8	8	8	8	8	8	9	8	8	
Oberviechtach/Am Schießanger		6:28	6:28		8:26	12:35		13:02	14:02	15:02	16:02	16:20	17:19	7:45
Oberviechtach/Bezirksamtstr.		6:30	6:30		8:28	12:37		13:04	14:04	15:04	16:04	16:22	17:21	7:47
Oberviechtach/Schulzentrum							12:52	13:07	14:07	15:07	16:07			
Oberviechtach/Krankenhaus		6:31	6:31		8:29	12:38		13:08	14:08	15:08	16:08	16:23	17:22	7:48
Hof		6:32	6:32		8:30	12:39		13:09	14:09	15:09	16:09	16:24	17:23	7:49
Teunz/Siedlung		6:33	6:33		8:31	12:40	12:57	13:10	14:10	15:10	16:10	16:25	17:24	7:50
Teunz/Ot		6:34	6:34		8:32	12:41	12:58	13:11	14:11	15:11	16:11	16:26	17:25	7:51
Zeinried/B22		6:37	6:37		8:35									7:54
Pilchau/B22			6:40											
Reichtersmühle						12:44		13:14	14:14	15:14	16:14	16:29	17:28	
Voggendorf						12:45		13:15	14:15	15:15	16:15	16:30	17:29	
Rottendorf						12:47		13:17	14:17	15:17	16:17	16:32	17:31	
Schömersdorf						12:49		13:19	14:19	15:19	16:19	16:34	17:33	
Gleiritsch/Siedlung						12:53		13:23	14:23	15:23	16:23	16:38	17:37	
Gleiritsch/Hauptstr.					8:39	12:54		13:24	14:24	15:24	16:24	16:39	17:38	7:58
Bernhof						12:55		13:25	14:25	15:25	16:25	16:40	17:39	7:59
Lampenricht						12:56		13:27	14:27	15:27	16:27	16:42	17:41	8:00
Pilchau/Ot		6:40												
Schnegeilmühle		6:41	6:41		8:42	12:57		13:28	14:28	15:28	16:28	16:43	17:42	8:01
Tamesberg/Schützenheim	5:45	6:43	6:43		8:44	12:59		13:30	14:30	15:30	16:30	16:45	17:44	8:03
Tamesberg	5:46	6:44	6:44		8:45	13:00		13:31	14:31	15:31	16:31	16:46	17:45	8:04
Großenschwand	5:48	6:46	6:46		8:47	13:02		13:33	14:33	15:33	16:33	16:48		8:06
Kleinschwand Weg	5:50	6:48	6:48		8:49	13:04		13:35	14:35	15:35	16:35	16:50		8:08
Woppenrieth	5:51	6:49	6:49		8:50	13:05		13:36	14:36	15:36	16:36	16:51		8:09
Fischerhammer	5:52	6:50	6:50		8:51	13:06		13:37	14:37	15:37	16:37	16:52		8:10



Döllnitz/B22	5:53	6:51	6:51	8:52	13:07	13:38	14:38	15:38	16:38	16:53	18:56	8:11
Benneth	5:54	6:52	6:52	8:53	13:08	13:39	14:39	15:39	16:39	16:54	18:57	8:12
Döllnitz/Ort		6:47										
Wittschau		6:50										
Straßenkreuzung	5:55	6:53	6:53	8:54	13:10	13:40	14:40	15:40	16:40	16:55	18:57	8:13
Wieselnrieth	5:56	6:54	6:54	8:55	13:11	13:41	14:41	15:41	16:41	16:56	18:58	8:14
Leuchtenberg/Ringelbrunnen	5:58	6:54	6:56	7:57	10:57	13:43	14:43	15:43	16:43	16:58	19:00	8:16
Leuchtenberg/Turner Weg	5:59	6:55	6:57	7:58	10:58	13:44	14:44	15:44	16:44	16:59	19:01	8:17
Leuchtenberg/B22		6:56										12:17
Leuchtenberg/Ort	6:01	6:57	6:59	8:00	11:00	13:46	14:46	15:46	16:46	17:01	19:02	8:19
Leuchtenberg/Jugendherberge	6:02	6:58	7:00	8:01	11:01	13:47	14:47	15:47	16:47	17:02	19:03	8:20
Sargmühle	6:04	7:00	7:02	8:03	11:03	13:49	14:49	15:49	16:49	17:04	19:05	8:22
Burgmühle	6:05	7:01	7:03	8:04	11:04	13:20	14:50	15:50	16:50	17:05	19:06	8:23
Micheldorf/B22	6:06	7:02	7:04	8:05	11:05	13:51	14:51	15:51	16:51	17:06	19:07	8:24
Irchenrieth/Spielplatz	6:08	7:04	7:06	8:07	11:07	13:53	14:53	15:53	16:53	17:08	19:09	8:26
Irchenrieth/Grohmann	6:08	7:04	7:06	8:07	11:07	13:53	14:53	15:53	16:53	17:08	19:09	8:26
Irchenrieth/Kirche	6:09	7:05	7:07	8:08	11:08	13:54	14:54	15:54	16:54	17:09	19:10	8:27
Irchenrieth/Post	6:10	7:06	7:08	8:09	11:09	13:25	14:55	15:55	16:55	17:10	19:11	8:28
Irchenrieth/Gerberstr.	6:11	7:07	7:09	8:10	11:10	13:26	14:56	15:56	16:56	17:11	19:12	8:29
Bechtsrieth/Schule	6:13	7:09	7:11	8:12	11:12	13:28	14:58	15:58	16:58	17:13	19:14	8:31
Bechtsrieth/Kriegerdenkmal	6:14	7:10	7:12	8:13	11:13	13:29	14:59	15:59	16:59	17:14	19:15	8:32
Trebsau			7:15 T	8:16 T	11:16 T	13:32 T	14:02 T	15:02 T	16:02 T	17:02 T	19:17 T	8:35
Abzw. Mughof	6:17	7:13	7:16	8:17	11:17	13:33	14:03	15:03	16:03	17:18	19:18	8:36
Weiden/Waldhäusl	6:18	7:14	7:17	8:18	11:18	13:34	14:04	15:04	16:04	17:19	19:19	8:37
Waterloostraße				7:28								
Kepler Gymnasium				7:30								
Finanzamt				7:32								
Josefskirche				7:35								
ZOB	6:26	7:25	7:23	8:24	11:24	13:40	14:10	15:10	16:10	17:10	19:25	8:43
Bahnhof Weiden	6:24	7:28	7:25	8:26	11:26	13:42	14:12	15:12	16:12	17:12	19:27	8:45

8 = nur an Schultagen  
9 = nur an schulfreien Tagen  
T = Zustieg bis 15 Min. vor Abfahrt bitte unter 0961/670320 anmelden, Ausstieg bitte beim Fahrer anmelden.

X = nur Ausstieg  
# = 7:17 Uhr mit Bus Trebsau - Pirk bis Bechtsrieth/Schule fahren, dort umsteigen in Bus Linie 11 7:21 Uhr.

An gesetzlichen Feiertagen kein Verkehr. Fallen der 24.12. und 31.12. auf Werktage, Verkehr wie Samstag.

## Schwand - Parkstein - Weiden

Verkehrsbeschränkung und Anmerkungen	Montag-Freitag									
	5:49	6:57	7:58	9:05	11:58	13:58	15:58	16:58	17:58	18:58
Schwand/Sportplatz										
Schwand	5:49	6:57	7:58	9:05	11:58	13:58	15:58	16:58	17:58	18:58
Hagen	5:51	7:00	8:00		12:00	14:00	16:00	17:00	18:00	19:00
Hammerles/Mitte	5:53	7:02	8:02	9:02	12:02	14:02	16:02	17:02	18:02	19:02
Hammerles/Ortseingang	5:54	7:03	8:03	9:03	12:03	14:03	16:03	17:03	18:03	19:03
Parkstein/Siedlung	5:56	7:05	8:05	9:05	12:05	14:05	16:05	17:05	18:05	19:05
Parkstein/Abzw. Schwand	5:57	7:06	8:06	9:06	12:06	14:06	16:06	17:06	18:06	19:06
Parkstein/Basaltstr.	5:58	7:07	8:07	9:07	12:07	14:07	16:07	17:07	18:07	19:07
Parkstein/Weidennerstr.				9:08						
Parkstein/Im Grün				9:09						
Parkstein/Witron	6:00	7:10	8:09		12:09	14:09	16:09	17:09	18:09	19:09
Parkstein/Theile	6:01	7:11	8:10		12:10	14:10	16:10	17:10	18:10	19:10
Kotzau	6:02	7:12	8:11		12:11	14:11	16:11	17:11	18:11	19:11
Abzw. Meerbodenreuth	6:03	7:13	8:12		12:12	14:12	16:12	17:12	18:12	19:12
Meerbodenreuth	6:04	7:14	8:13		12:13	14:13	16:13	17:13	18:13	19:13
Meerbodenr./Industriepark	6:05	7:15	8:14		12:14	14:14	16:14	17:14	18:14	19:14
Moosöd/Baumschule	6:08	7:18	8:17		12:17	14:17	16:17	17:17	18:17	19:17
Schätzerbad	6:09 X	7:18 X	8:17 X		12:17 X	14:17 X	16:17 X	17:17 X	18:17 X	19:17 X
Merkmooslohe	6:10 X	7:19 X	8:18 X		12:18 X	14:18 X	16:18 X	17:18 X	18:18 X	19:18 X
Am Vogelherd	6:11 X	7:20 X	8:19 X		12:19 X	14:19 X	16:19 X	17:19 X	18:19 X	19:19 X
Dr.-Johann-Stark-Str.				9:16 X						
Mooslohe	6:13 X	7:21 X	8:20 X	9:17 X	12:20 X	14:20 X	16:20 X	17:20 X	18:20 X	19:20 X
Fliederstraße	6:14 X	7:22 X	8:21 X	9:18 X	12:21 X	14:21 X	16:21 X	17:21 X	18:21 X	19:21 X
Rehbachstraße	6:15 X	7:23 X	8:22 X	9:19 X	12:22 X	14:22 X	16:22 X	17:22 X	18:22 X	19:22 X
Behaimstraße	6:16 X	7:24 X	8:23 X	9:20 X	12:23 X	14:23 X	16:23 X	17:23 X	18:23 X	19:23 X
Rehbühlstraße	6:17 X	7:24 X	8:23 X	9:20 X	12:23 X	14:23 X	16:23 X	17:23 X	18:23 X	19:23 X
Bahnhof Weiden	6:20		8:26	9:23	12:26	14:26			18:26	19:26
ZOB	6:23	7:27	8:29	9:26	12:29	14:29	16:26	17:26	18:29	19:29

8 = nur an Schultagen

X = nur Ausstieg

12 = nur Freitags

An gesetzlichen Feiertagen kein Verkehr. Fallen der 24.12. und 31.12. auf Werktage, Verkehr wie Samstag (siehe Linie 16).

15 = nur Mi. und Fr.



# Weiden - Parkstein - Schwand

		Montag-Freitag							
Verkehrsbeschränkung und Anmerkungen		8	8	8	8	8	8	8	8
Bahnhof Weiden	6:20	11:26	12:26	13:26	15:15	16:30	17:30	18:26	
ZOB	6:30	11:30	12:30	13:30	15:19	16:30	17:30	18:30	
Rehühlfstraße	6:33 E	7:33 E	12:33 E	13:33 E	15:22 E	16:33 E	17:33 E	18:33 E	
Behaimstraße	6:33 E	7:33 E	12:33 E	13:33 E	15:22 E	16:33 E	17:33 E	18:33 E	
Rehbachstraße	6:34 E	7:34 E	12:34 E	13:34 E	15:23 E	16:34 E	17:34 E	18:34 E	
Fliederstraße	6:35 E	7:35 E	12:35 E	13:35 E	15:24 E	16:35 E	17:35 E	18:35 E	
Mooslohe	6:36 E	7:36 E	12:36 E	13:36 E	15:25 E	16:36 E	17:36 E	18:36 E	
Am Vogelherd	6:37 E	7:37 E	12:37 E	13:37 E	15:26 E	16:37 E	17:37 E	18:37 E	
Merkmooslohe	6:38 E	7:38 E	12:38 E	13:38 E	15:27 E	16:38 E	17:38 E	18:38 E	
Schätzlerbad	6:39 E	7:39 E	12:39 E	13:39 E	15:28 E	16:39 E	17:39 E	18:39 E	
Moosöd/Baumschule	6:39	7:39	12:39	13:39	15:28	16:39	17:39	18:39	
Meerbodenr./Industriepark	6:42	7:42	12:42	13:42	15:31	16:42	17:42	18:42	
Meerbodenreuth	6:43	7:43	12:43	13:43	15:32	16:43	17:43	18:43	
Abzw. Meerbodenreuth	6:44	7:44	12:44	13:44	15:33	16:44	17:44	18:44	
Kotzau	6:45	7:45	12:45	13:45	15:34	16:45	17:45	18:45	
Parkstein/Theile	6:46	7:46	12:46	13:46	15:35	16:46	17:46	18:46	
Parkstein/Witron	6:47	7:47	12:47	13:47	15:36	16:47	17:47	18:47	
Parkstein/Basaltstr.	6:48	7:48	12:48	13:48	15:37	16:48	17:48	18:48	
Parkstein/Schwandner Str.	6:49	7:49	—	—	—	—	—	—	
Parkstein/Abzw. Schwand	—	—	12:49	13:49	15:38	16:49	17:49	18:49	
Parkstein/Siedlung	—	—	12:51	13:51	15:40	16:51	17:51	18:51	
Hammerles/Ortseingang	—	—	12:53	13:53	15:42	16:53	17:53	18:53 X	
Hammerles/Mitte	—	—	12:54	13:54	15:43	16:54	17:54	18:54 X	
Hagen	—	—	12:56	13:56	15:45	16:56	17:56	18:56 X	
Schwand	6:58	7:58	12:58	13:58	15:47	16:58	17:58	18:58 X	
Schwand/Sportplatz	—	—	13:46	—	—	—	—	—	

8 = nur an Schultagen

E = nur Einstieg

9 = nur an schulfreien Tagen

X = nur Ausstieg

An gesetzlichen Feiertagen kein Verkehr. Fallen der 24.12. und 31.12. auf Werktage, Verkehr wie Samstag (siehe Linie 16).



# Abw. Sogritz - Parkstein - Neustadt/WN

→ 15

8 = nur an Schultagen  
 9 = nur an schulfreien Tagen  
 11 = Montag-Donnerstag  
 X = nur Ausstieg  
 U = Linie 12 benutzen und  
 in Parkst./Witron umsteigen

Verkehrsbeschränkung und Anmerkungen	Montag-Freitag					
	8	9	8	8	8	11
Abw. Sogritz	6:47					
Schwarzenbach	6:53					
Niederndorf	6:58					
Abw. Niederndorf	6:59					
Schwand/Sportplatz	U					
Schwand	U	U	U	12:22	13:59	15:30
Hagen	U	U	U	12:24	14:01	15:32
Hammerles/Mitte	7:02	7:02	U	12:26	14:03	15:34
Hammerles/Ortseingang	7:03	7:03	U	12:27	14:04	15:35
Parkstein/Siedlung	7:05	7:05	8:04	12:29	14:06	15:37
Parkstein/Raiffeisenstr.	7:06	7:06	8:05	12:30	14:07	15:38
Parkstein/Frühlingstr.	7:07	7:07	8:06	12:31	14:08	15:39
Parkstein/Im Grün	7:07	7:07	8:06	12:31	14:08	15:39
Parkstein/Weidenerstr.	7:08	7:08	8:07	12:32	14:09	15:40
Parkstein/Witron	7:10	7:10	8:09	12:34	14:11	15:42
Parkstein/Theile	7:11	7:11	8:10	12:35	14:12	15:43
Kotzau	7:12	7:12	8:11	12:36	14:13	15:44
Abw. Meerbodenreuth	7:13	7:13	8:12	12:37	14:14	15:45
Meerbodenreuth	7:14	7:14	8:13	12:38	14:15	15:46
Abw. Meerbodenreuth	7:15	7:15	8:14	12:39	14:16	15:47
Buch/Brücke	7:16	7:16	8:15	12:40	14:17	15:48
Buch	7:17	7:17	8:16	12:41	14:18	15:49
Altenstadt/Großparkplatz	7:23 X	7:23 X				
Altenstadt/Hauptschule	7:27 X					
Altenstadt/Grundschule	7:33 X					
Altenstadt/Pfarrplatz	7:34 X	7:26 X	8:19 X	12:47 X	14:21 X	15:52 X
Neustadt/Freyung		7:28 X	8:21 X	12:49 X	14:23 X	15:54 X
Neustadt/Stadtplatz		7:29 X	8:22 X	12:50 X	14:24 X	15:55 X
Neustadt/Schulzentrum	7:40 X	7:32 X	8:25 X	12:53 X	14:27 X	15:58 X
Neustadt/Stadtplatz	7:45 X					
Neustadt/Freyung	7:46 X					

An gesetzlichen Feiertagen kein Verkehr. Fallen der 24.12. und 31.12. auf Werktage, Verkehr wie Samstag (siehe Linie 16).



# Neustadt/WN - Parkstein - Sogritz (Schwand)

← 15

		Montag-Freitag								
Verkehrsbeschränkung und Anmerkungen		8	9	8	8	9	8	10	10	8
Neustadt/Schulzentrum	7:42	11:25	11:25	13:00	14:40	14:40	14:40	15:20	16:10	17:15
Neustadt/Stadtplatz	7:45 E	11:28 E	11:28 E		14:43 E	14:43 E				17:18 E
Neustadt/Freyung	7:46 E	11:29 E	11:29 E		14:44 E	14:44 E				17:19 E
Altenstadt/Forsthaus	11:31 E	11:31 E	11:31 E							
Altenstadt/Grundschule		11:35 E		13:09 E					16:17 E	
Altenstadt/Hauptschule		11:40 E	11:34 E	13:15 E			15:30 E	16:20 E		
Altenstadt/Großparkplatz		11:43 E	11:39 E	13:19 E			15:33 E	16:23 E		
Buch	7:51	11:48	11:39	13:27	14:49	14:49	15:38	16:28	17:24	
Buch/Brücke	7:52	11:49	11:40	13:28	14:50	14:50	15:39	16:29	17:25	
Abzw. Meerbodenreuth		11:50	11:41	13:29	14:51	14:51	15:40	16:30	17:26	
Meerbodenreuth		11:51	11:42	13:30	14:52	14:52	15:41	16:31	17:27	
Abzw. Meerbodenreuth		11:52	11:43	13:31	14:53	14:53	15:42	16:32	17:28	
Kotzau	7:53	11:53	11:44	13:32	14:54	14:54	15:43	16:33	17:29	
Parkstein/Theile	7:54	11:54	11:45	13:33	14:55	14:55	15:44	16:34	17:30	
Parkstein/Witron	7:55	11:55	11:46	13:34	14:56	14:56	15:45	16:35	17:31	
Parkstein/Basaltstr.		11:56	V	V	14:57	14:57	15:46	16:36	17:32	
Parkstein/Abzw. Schwand		11:57	V	V	14:58	14:58	15:47	16:37	17:33	
Parkstein/Raiffeisenstr.		11:58			14:59	14:59	15:48	16:38	17:34	
Parkstein/Frühlingstr.		11:59			15:00	15:00	15:49	16:39	17:35	
Parkstein/Im Grün		12:00			15:01	15:01	15:50	16:40	17:36	
Parkstein/Weidenerstr.		12:00			15:01	15:01	15:50	16:40	17:36	
Parkstein/Siedlung		12:03			15:04	15:04	15:53	16:43	17:39	
Parkstein/Weidenerstr.	7:57		11:48	13:35						
Parkstein/Im Grün	7:58		11:49	13:36						
Parkstein/Frühlingstr.	7:58		11:49	13:36						
Parkstein/Raiffeisenstr.	7:59		11:50	13:37						
Parkstein/Siedlung	8:00		11:51	13:38						
Hammeries/Ortseingang		12:05	11:53	13:40	15:06	15:06	15:55 X	16:45	17:41 X	
Hammeries/Mitte		12:06	11:54	13:41	15:07	15:07	15:56 X	16:46	17:42 X	
Abzw. Sogritz	12:07		11:54	13:42	15:08	15:08	15:57	16:47		
Schwarzenbach		12:12 X		13:48 X	15:14 X	15:14 X	16:03 X	16:53 X		
Niederndorf		12:13 X		13:53 X	15:19 X	15:19 X	16:08 X	16:58 X		
Abzw. Niederndorf		12:15 X		13:54 X	15:20 X	15:20 X	16:09 X	16:59 X		
Hagen		12:17 X	11:56	V	15:22 X	15:09 X	16:11 X	17:01 X	17:44 X	
Schwand		12:17 X	11:58	V	15:24 X	15:11 X	16:13 X	17:03 X	17:46 X	
Schwand/Sportplatz		12:18 X		V	15:25 X	16:14 X	17:04 X	17:47 X		

8 = nur an Schultagen  
 9 = nur an schulfreien Tagen  
 10 = Mo-Do an Schultagen  
 X = nur Ausstieg  
 E = nur Einstieg  
 V = Umsteigen in Linie 12 an Hlst. Parkst./Witron

An gesetzlichen Feiertagen kein Verkehr. Fallen der 24.12. und 31.12. auf Werktage, Verkehr wie Samstag (siehe Linie 16).





# Schwand - Parkstein - Neustadt - ZOB

Verkehrsbeschränkung und Anmerkungen		Samstag	Verkehrsbeschränkung und Anmerkungen		Samstag
Schwand		8:08	Bahnhof Weiden		7:28
Hammerles/Ortseingang		8:03	ZOB		7:30
Hammerles/Mitte		8:04	Josefskirche		7:32
Hagen		8:06	Sebastianstr./Klinikum		7:33
Parkstein/Abzw. Schwand		8:12	Stadtfriedhof		7:34
Parkstein/Basaltstr.		8:13	Lessingstraße		7:35 E
Parkstein/Witron		8:14	Waldlust		7:36 E
Parkstein/Theile		8:14	Altenstadt/Großparkplatz		7:39 E
Kotzau		8:15	Altenstadt/Pfarrplatz		7:40 E
Abzw. Meerbodenreuth		8:16	Neustadt/Freyung		7:42 E
Meerbodenreuth		8:17	Neustadt/Stadtplatz		7:43 E
Abzw. Meerbodenreuth		8:18	Neustadt/Freyung		7:44 E
Buch/Brücke		8:18	Buch		7:50
Buch		8:19	Buch/Brücke		7:51
Neustadt/Freyung		8:26 X	Abzw. Meerbodenreuth		7:52
Neustadt/Stadtplatz		8:27 X	Meerbodenreuth		7:53
Neustadt/Freyung		8:28 X	Abzw. Meerbodenreuth		7:54
Altenstadt/Forsthaus		8:31 X	Kotzau		7:55
Altenstadt/Großparkplatz		8:32 X	Parkstein/Theile		7:56
Waldlust		8:34 X	Parkstein/Witron		7:57
Lessingstraße		8:35 X	Parkstein/Weidenerstr.		7:58
Stadtfriedhof		8:36	Parkstein/Frühlingstr.		7:59
Justizgebäude/Klinikum		8:37	Parkstein/Raiffeisenstr.		8:00
Josefskirche		8:38	Parkstein/Siedlung		8:01
ZOB		8:40	Hammerles/Ortseingang		8:03
Bahnhof Weiden		8:42	Hammerles/Mitte		8:04
			Hagen		8:06
			Schwand		8:08

An gesetzlichen Feiertagen kein Verkehr. Fallen der 24.12. und 31.12. auf Werktage, Verkehr wie Samstag.

# modern reisen - Busreisen



mit

Omnibus **GÖTTEL**  
Grafenwöhr

## **OMNIBUS FRAUNHOLZ**

*Ihr zuverlässiger Partner*



Hammermühle  
92676 Eschenbach  
Tel.: 09645 / 438 | Fax: 09645 / 322  
[omnibus-fraunholz@t-online.de](mailto:omnibus-fraunholz@t-online.de)



## Weiden - Etzenricht - Kohlberg - Weiden

30

	Montag-Freitag										Samstag		
Verkehrsbeschränkung und Anmerkungen													
Neues Rathaus	6:30	8:30	10:00	12:00	13:15	15:18	16:18	17:18	18:18	8:50	13:00		
Bahnhof Weiden	6:32	8:32	10:02	12:02	13:17	15:20	16:20	17:20	18:20		13:02		
Fa. Bauscher	6:33	8:33	10:03	12:03	13:18	15:21	16:21	17:21	18:21		13:03		
Untere Bauscherstraße	6:34	8:34	10:04	12:04	13:19	15:22	16:22	17:22	18:22		13:04		
Hagebaumarkt	6:35	8:35	10:05	12:05	13:20	15:23	16:23	17:23	18:23		13:05		
Polizeidirektion	6:35	8:35	10:05	12:05	13:20	15:23	16:23	17:23	18:23		13:05		
Jägerstraße	6:36	8:36	10:06	12:06	13:21	15:24	16:24	17:24	18:24		13:06		
Fichtenbühl	6:37	8:37	10:07	12:07	13:22	15:25	16:25	17:25	18:25		13:07		
Ullersricht, Peschke		8:38 X	10:08 X	12:08 X	13:23 X	15:26 X	16:26 X	17:26 X	18:26 X		13:08 X		
Maierhof, Staatsstr.	6:38	8:39	10:09	12:09	13:24	15:27	16:27	17:27	18:27	8:56	13:09		
Mallersricht, Staatsstr.	6:39	8:40	10:10	12:10	13:25	15:28	16:28	17:28	18:28	8:57	13:10		

Etzenricht, Siedlung	6:41	8:43	10:13	12:13	13:27	15:31	16:31	17:31	18:31	9:00	13:13
Etzenricht, Rathaus	6:42	8:44	10:14	12:14	13:28	15:32	16:32	17:32	18:32	9:01	13:14
Etzenricht, Edeka		8:46	10:16	12:16		15:34	16:34	17:34	18:34	9:03	13:16
Etzenricht, Festplatz	6:43	8:47	10:17	12:17	13:29	15:35	16:35	17:35	18:35	9:04	13:17
Etzenricht, Radschlin	6:44	8:48	10:18	12:18	13:30	15:36	16:36	17:36	18:36	9:05	13:18
Etzenricht, Kiesweg	6:45	8:49	10:19	12:19	13:31	15:37	16:37	17:37	18:37	9:06	13:19
Hannersgrün, Staatsstr.	6:49	8:53	10:23	12:23	13:35	15:41	16:41	17:41	18:41	9:10	13:23
Kohlberg, Schlemm	6:50	8:54	10:24	12:24	13:36	15:42	16:42	17:42	18:42	9:11	13:24
Kohlberg, Roith	6:51	8:55	10:25	12:25	13:37	15:43	16:43	17:43	18:43	9:12	13:25
Kohlberg, kath. Kirche	6:52	8:56	10:26	12:26	13:38	15:44	16:44	17:44	18:44	9:13	13:26
Kohlberg, Gh Maierhöfer	6:53	8:57	10:27	12:27	13:39	15:45	16:45	17:45	18:45	9:14	13:27
Kohlberg, Schule	6:53				13:40						
Artesgrün, Ortsmitte	6:55				13:42						
Weissenbrunn, Ortsmitte	6:58				13:46						
Hannersgrün, Ortsmitte	7:01				13:49						

X = nur Ausstieg  
An gesetzlichen Feiertagen kein Verkehr. Fallen der 24.12. und 31.12. auf Werktage, Verkehr wie Samstag.



## Weiden - Etzenricht - Kohlberg - Weiden

30

	Montag-Freitag										Samstag			
Verkehrsbeschränkung und Anmerkungen														
Kohlberg, Schlemm	6:50									13:36				
Kohlberg, Roith	6:51									13:37				
Kohlberg, kath. Kirche	6:52									13:38				
Kohlberg, Gh Maierhöfer	6:53									13:39				
Kohlberg, Schule	6:53									13:40				
Artesgrün, Ortsmitte	6:55									13:42				
Weißbrunn, Ortsmitte	6:58									13:46				
Hannersgrün, Ortsmitte	7:01									13:49				
Kohlberg, kath. Kirche	5:58		8:56	10:26	12:26				15:44	16:44	17:44	18:44	9:13	13:26
Kohlberg, Gh Maierhöfer	5:59		8:57	10:27	12:27				15:45	16:45	17:45	18:45	9:14	13:27
Kohlberg, Roith	6:00		8:58	10:28	12:28				15:46	16:46	17:46	18:46	9:15	13:28
Kohlberg, Schlemm	6:01		8:59	10:29	12:29				15:47	16:47	17:47	18:47	9:16	13:29
Hannersgrün, Staatsstr.	6:03		9:01	10:31	12:31				15:49	16:49	17:49	18:49	9:18	13:31

Etzenricht, Kiesweg	6:07	7:04	9:05	10:35	12:35	13:54	15:53	16:53	17:53	18:53	9:22	13:35
Etzenricht, Radschin	6:08	7:05	9:06	10:36	12:36	13:55	15:54	16:54	17:54	18:54	9:23	13:36
Etzenricht, Festplatz	6:09	7:06	9:07	10:37	12:37	13:56	15:55	16:55	17:55	18:55	9:24	13:37
Etzenricht, Edeka			9:08	10:38	12:38		15:56	16:56	17:56	18:56	9:25	13:38
Etzenricht, Rathaus	6:10	7:07	9:10	10:40	12:40	13:57	15:58	16:58	17:58	18:58	9:27	13:40
Etzenricht, Siedlung	6:11	7:08	9:11	10:41	12:41	13:58	15:59	16:59	17:59	18:59	9:28	13:41
Mallersricht, Staatsstr.	6:13	7:10	9:13	10:43	12:43	14:00	16:01	17:01	18:01	19:01	9:30	13:43
Maierhof, Staatsstr.	6:14	7:11	9:14	10:44	12:44	14:01	16:02	17:02	18:02	19:02	9:31	13:44
Ullersricht, Peschke		7:12	9:15		12:45		16:03		18:03			13:45
Fichtenbühl	6:16	7:13	9:16	10:46	12:46	14:02	16:04	17:04	18:04	19:04 X		13:46
Jägerstraße	6:17	7:14	9:17	10:47	12:47	14:03	16:05	17:05	18:05	19:05 X		13:47
Polizeidirektion	6:18	7:15	9:18	10:48	12:48	14:04	16:06	17:06	18:06	19:06 X		13:48
Hagebaumarkt	6:18	7:15	9:18	10:48	12:48	14:04	16:06	17:06	18:06	19:06 X		13:48
Untere Bauscherstraße	6:19	7:16	9:19	10:49	12:49	14:05	16:07	17:07	18:07	19:07 X		13:49
Fa. Bauscher	6:20	7:17	9:20	10:50	12:50	14:06	16:08	17:08	18:08	19:08 X		13:50
Bahnhof Weiden	6:22	7:19	9:22	10:52	12:52	14:08	16:10	17:10	18:10	19:10 X		13:52
Weigelstraße	6:23	7:20	9:23	10:53	12:53	14:09	16:11	17:11	18:11	19:11 X		13:53
Neues Rathaus	6:24	7:21	9:24	10:54	12:54	14:10	16:12	17:12	18:12	19:12 X	9:38	13:54

An gesetzlichen Feiertagen kein Verkehr. Fallen der 24.12. und 31.12. auf Werktage, Verkehr wie Samstag.



# Heinersberg - Schlammersdorf - Eschenbach

Fahrtnummer	Montag - Freitag	
	0040 001	0040 003
Verkehrsbeschränkungen	S	S
Anmerkungen		
Heinersberg		7 05
Lenkenreuth		7 10
Heinersreuth		7 15
Naslitz		7 18
Schlammersdorf		7 21
Oberibrach		7 28
Höflas b. Vorbach	7 00	~
Vorbach, Bahnhof	7 04	~
Vorbach, Ort	7 06	~
Menzlas	7 10	~
Ernstfeld	7 14	~
Moos bei Schlammersdorf	7 15	~
Großkotzenreuth	7 18	~
Eschenbach, Volksschule	7 25	7 38
Eschenbach, Förderschule	7 26	7 39
<b>Eschenbach, Gymnasium</b>	7 27	7 40

Fahrtnummer	Montag - Freitag	
	0040 002	0040 004
Verkehrsbeschränkungen	S	S
Anmerkungen		
Eschenbach, Volksschule	13 15	16 05
Eschenbach, Förderschule	13 16	16 06
<b>Eschenbach, Gymnasium</b>	13 17	16 07
Großkotzenreuth	13 22	16 12
Moos bei Schlammersdorf	13 27	16 17
Oberibrach	13 32	16 22
Vorbach, Ort	13 37	16 27
Vorbach, Bahnhof	13 38	16 28
Höflas b. Vorbach	13 43	16 33
Menzlas	13 46	16 36
Schlammersdorf	13 47	16 37
Naslitz	13 49	16 39
Heinersreuth	13 51	16 41
Lenkenreuth	13 53	16 43
Heinersberg	13 55	16 45
Ernstfeld	14 04	16 54

S nur an Schultagen

**Verkehr nur an Schultagen**



## Waldthurn - Vohenstrauß

2500

Montag - Freitag	
Fahrnummer	2500 001
Verkehrsbeschränkungen	<b>68</b>
Anmerkungen	☐
Waldthurn, Kirche	8 15
Obertresenfeld	8 20
Untertresenfeld	8 22
Altenstadt, Gh Vizthum	8.25 ☐
Vohenstrauß, Marktplatz	0 8 30

**68** nur Montag und Freitag ☐

Nur zum Aussteigen

☐ nur zum Einsteigen

Montag - Freitag	
Fahrnummer	2500 002
Verkehrsbeschränkungen	<b>68</b>
Anmerkungen	☐
Vohenstrauß, Marktplatz	10 45
Altenstadt, Gh Vizthum	10.50 ☐
Untertresenfeld	10 52
Obertresenfeld	10 55
Waldthurn, Kirche	0 11 00

Bedarfsverkehr. Anmeldung: Tel. 09657 / 244 bis spätestens 17.00 Uhr am Vortag.

Sollte die Strecke Waldthurn - Vohenstrauß über Obertresenfeld im Winter durch Schneeverwehungen nicht befahrbar sein, wird der Verkehr über Albersrieth - Waldau - Altenstadt aufrecht erhalten.



## Weiden - Edeldorf - Wilchenreuth - Neustadt

2503

		Montag - Freitag				Montag - Freitag	
Fahrtnummer		2503 001	2503 003	S		2503 002    2503 004	
Verkehrsbeschränkungen						S	
Anmerkungen						S	
Neustadt, Schulzentrum		7 10	12 30			7 43	12 58
Neustadt, GS / HS		7 11	12 32			7 45	13 02
Aich, Abzw		7 12	12 33			7 46	13 04
Roschau, Abzw		7 13	12 34			7 47	13 05
Gömitz, Abzw		7 14	12 35			7 48	13 06
Wilchenreuth/Edeldorf, Abzw		7 15	12 36			7 49	13 07
Edeldorf		7 20	12 41				
Wilchenreuth/Edeldorf, Abzw		7 24	12 45				
Theisseil, Dorfmitte		7 27	~				
Fehrsdorf		7 30	~				
Welsenhof, Kapelle		7 31	~				
Wilchenreuth, Ortsmitte		7 33	~				
Wilchenreuth/Edeldorf, Abzw		7 34	12 45			7 49	13 14
Gömitz, Abzw		7 35	12 46			7 52	13 17
Roschau, Abzw		7 36	12 47			7 57	13 23
Aich, Abzw		7 37	12 48			7 58	13 24
Neustadt, Schulzentrum	○	7 42	12 53			7 59	13 25
Neustadt, Grundschule / Hauptschule		7 45				8 00	13 27
						8 02	13 28
						8 04	13 30
						8 06	13 32

S nur an Schultagen

Verkehr nur an Schultagen



WOHIN · DU · WILLST

DEIN MOBILITÄTSPLANER



# VERBINDET UND VEREINT.

DER MOBILITÄTSPLANER  
FÜR DEINE REGION  
BRINGT DICH VON A NACH B  
UND ZU DEINEN LIEBSTEN.  
DIE WOHIN · DU · WILLST-APP:  
JETZT ENTDECKEN!



Jetzt herunterladen!

In Kooperation mit:



RBO

## **Oberviechtach - Moosbach - Vohenstrauß → 2505**

Fahrtnummer	Montag - Freitag												Samstag		
	2505 001	2505 003	2505 005	2505 007	2505 011	2505 009	2505 017	2505 019	2505 003	2505 005	2505 005	2505 011	2505 003	2505 005	2505 011
Verkehrsbeschränkungen	S	F	S	S	F	S	F	S	S	F	S	S	§ Wolf	§ Wolf	§ Wolf
Anmerkungen															
Oberviechtach, Schulzentrum						13:00						16:14			
Oberviechtach, Bezirksamtsstr.	7:45	8:42	11:40	13:02	15:10	16:16	7:45	8:42	11:40						
Oberviechtach, Kaserne	7:47	8:44	11:42	13:05	15:12	16:19	7:47	8:44	11:42						
Pirkhof, Rindland	7:50	8:47	11:45	13:08	15:15	16:22	7:50	8:47	11:45						
Pirkhof, Wartehäuschen	7:51	8:48	11:46	13:09	15:16	16:23	7:51	8:48	11:46						
Plehnhammer	7:53	8:50					7:53	8:50							
Gartenried			11:48	13:14	15:18	16:24			11:48						
Wildenperried			11:50	13:16	15:20	16:26			11:50						
Pulmied, Ortsmitte	7:55	8:52	11:52	13:18	15:22	16:28	7:55	8:52	11:52						
Hammermühle	7:56	8:53	11:53	13:20	15:23	16:30	7:56	8:53	11:53						
Rückersreith, Wartehäuschen	6:50														
Gastheim	7:00	7:57	11:54	13:22	15:24	16:32	7:57	8:54	11:54						
Töbros	7:04	7:58	11:55	13:24	15:25	16:33	7:58	8:55	11:55						
Saubersreith	7:09	8:00	11:57	13:27	15:27	16:35	8:00	8:57	11:57						
Moosbach, Halfeisenlagerhaus	7:12	8:02	11:59	13:30	15:29	16:37	8:02	8:59	11:59						
Moosbach, Marktplatz	7:15	8:03	11:16	12:15	13:32	15:45	8:03	9:00	12:15						
Moosbach, Schule	7:16														
Burgreswitz, Bauer	7:18	9:02	11:18	12:17	13:34	15:47	9:02	12:17							
Burgreswitz, Krotze	7:20	9:03	11:19	12:18	13:36	15:48	9:03	12:18							
Burgreswitz, Aussiedlerhof	7:21														
Vohenstrauß, Krankenka	7:24	9:07	11:23	12:22	13:41	15:52	9:07	12:22							
Vohenstrauß, Förderschule	7:25														
Vohenstrauß, Realschule	7:26														
Vohenstrauß, Marktplatz	7:30	9:08	11:24	12:23	13:43	15:53	9:08	12:23							

Kein Verkehr im August | Kein Verkehr am Rosenmontag und Faschingsernttag

Kein Verkehr an allgemeinen Feiertagen und Landesfeiertagen sowie an Heiligabend und Silvester.

S nur an Schullagen

F in den Ferien und an schulfreien Tagen

§ Rufbus: Anmeldung muss mindestens 1 Stunde vor Abfahrt erfolgen.

Wolf Fahrt wird nur bei vorheriger Teil-Anmeldung durchgeführt; (09653/1600)

§§

führt Haltestellen in anderer Reihenfolge an

§§

Oberviechtach, Schulzentrum nur an Schullagen

# Wolf Reisen GmbH

## Über 60 Jahre Erfahrung und Zuverlässigkeit



# Planung und Durchführung von

## Miet- und Ausflugsfahrten im In- und Ausland

### Modernste Reisebusse in allen Größen

**Wolf-Reisen GmbH**  
Waidhauser Str. 37  
92693 Eslarn

**Tel. 09653/1600**

**info@wolf-busreisen.de**  
**www.wolf-busreisen.de**

NWN - Wolf Reisen, Tel. (0 96 53) 16 00



## Vohenstrauß - Moosbach - Oberviechtach ← 2505

Fahrtnummer	Montag - Freitag														Samstag				
	2505 004	2505 002	2505 020	F	F	2505 006	S	S	2505 010	S	S	2505 012	F	F	2505 014	2505 018	2505 002	2505 020	
Verkehrsbeschränkungen	S	F	F			S	S	S	S	S	S	S	F	F	S	S			
Anmerkungen						522 99	99	99									5 Wolf	5 Wolf	5 Wolf
Vohenstrauß, Marktplatz	7:15	7:15	11:10			11:34	12:58	13:50	14:39	16:00						7:15	7:15	11:10	
Vohenstrauß, Förderschule							13:04												
Vohenstrauß, Realschule							13:05												
Vohenstrauß, Krankenkasse	7:16	7:16	11:11			11:35	13:08	13:52	14:40	16:02						7:16	7:16	11:11	
Burgstretitz, Kirche	6:50	7:20	11:15			11:39		13:54	14:44	16:06						7:20	7:20	11:15	
Burgstretitz, Bauer	6:52	7:21	11:16			11:40	13:19	13:55	14:45	16:07						7:21	7:21	11:16	
Moosbach, Schule							13:16												
Moosbach, Marktplatz	6:54	7:23	11:18			11:42		13:56	14:47	16:10						7:23	7:23	11:18	
Moosbach, Palfissenlagerhaus	6:57	7:24	11:19			11:43	13:21	13:57	14:48	16:12						7:24	7:24	11:19	
Saubersreith	7:00	7:26	11:21			11:45	13:23	13:58	14:50	16:14						7:26	7:26	11:21	
Töbtes	7:03	7:28	11:23			11:47	13:25	13:59	14:52	16:16						7:28	7:28	11:23	
Gaistern	7:05	7:29	11:24			11:48	13:27	14:00	14:53	16:17						7:29	7:29	11:24	
Rückersreith, Warehäuschen							13:35												
Hammühle	7:07	7:30	11:25			11:50		14:01	14:55	16:18						7:30	7:30	11:25	
Pullenried, Ortsmitte	7:09	7:31	11:26			11:52		14:03	14:57	16:20						7:31	7:31	11:26	
Plechhammer							11:54		14:05	14:59									
Wildpennted	7:11	7:33														7:33			
Gartenried	7:14	7:35														7:35			
Pirkhof, Warehäuschen	7:15	7:37	11:30			11:56		14:06	15:01							7:37	7:37	11:30	
Pirkhof, Ruhland	7:16	7:38	11:31			11:58		15:02	15:02							7:38	7:38	11:31	
Werneröd	7:17	7:39	11:32			11:59		15:04	15:04							7:39	7:39	11:32	
Oberviechtach, Kaserne	7:18	7:41	11:34			12:00		14:07	15:05							7:41	7:41	11:34	
Oberviechtach, Berufsschule	7:20																		
Oberviechtach, Schulzentrum	7:23						12:12												
Oberviechtach, Bezirksamtstr.	7:25	7:43	11:36			12:03		14:10	15:08							7:43	7:43	11:36	

Kein Verkehr am Rosenmontag und Faschingssdienstag

Kein Verkehr an allgemeinen Feiertagen und Landesfeiertagen sowie an Heiligabend und Silvester.

S nur an Schultagen

F in den Ferien und an schulfreien Tagen

522 99 Fahrt wird nur bei vorheriger Tel. Anmeldung durchgeführt. (09653/1600)

522 99 fährt Haltestellen in anderer Reihenfolge an Oberviechtach, Schulzentrum nur an Schultagen

522 99 Fahrt wird nur bei vorheriger Tel. Anmeldung durchgeführt. (09653/1600)

522 99 fährt Haltestellen in anderer Reihenfolge an Oberviechtach, Schulzentrum nur an Schultagen

522 99 Fahrt wird nur bei vorheriger Tel. Anmeldung durchgeführt. (09653/1600)

522 99 fährt Haltestellen in anderer Reihenfolge an Oberviechtach, Schulzentrum nur an Schultagen

## Moosbach - Eslarn - Oberviechtach

Fahrtnummer	Montag - Freitag		Samstag
	2506 001	2506 003	2506 003
Verkehrsbeschränkungen	S	F	
Anmerkungen			
Moosbach, Marktplatz	6 28	8 05	7 40
Heumaden, Abzw	6 30	8 08	7 43
Putzenrieth	6 33	8 10	7 45
Eslarn, Bf	6 36	8 13	7 48
Heckermühle	6 40	8 15	7 50
Gmeinsrieth	6 42	8 16	7 51
Putzhof	6 44	8 17	7 52
Oberlangau, Ortsmitte	6 48	}}	}}
Oberlangau, Wartehäuschen	6 49	8 19	7 54
Pirk	6 51	8 21	7 56
Mitterlangau	6 54	8 24	7 59
Tannermühle	6 56	8 25	8 00
Unterlangau	6 57	8 26	8 01
Pullenried, Brandhäuser	6 59	8 27	8 02
Pleehammer	7 01	8 28	8 03
Pirkhof, Wartehäuschen	7 03	8 30	8 05
Oberviechtach, Kaserne	7 05	8 32	8 07
Oberviechtach, Schulzentrum	7 07	8 36	8 11
Oberviechtach, Bezirksamtstr.	7 09	}}	}}
	7 12	}}	}}
	7 15	8 38	8 13

Kein Verkehr an allgemeinen Feiertagen und Landesfeiertagen sowie an Heiligabend und Silvester.

Kein Verkehr im August

Kein Verkehr am Rosenmontag und Faschingsdienstag

## 2506

Fahrtnummer	Montag - Freitag						Samstag
	2506 002	2506 004	2506 006	2506 008	2506 008	2506 002	
Verkehrsbeschränkungen	F	S	F	S	S		
Anmerkungen							Wolf
Oberviechtach, Schulzentrum		13 00				16 14	
Oberviechtach, Bezirksamtstr.	11 40	13 02	15 10	16 16	11 40		
Oberviechtach, Kaserne	11 42	13 05	15 12	16 19	11 42		
Pirkhof, Wartehäuschen	11 46	13 09	15 16	16 23	11 46		
Pleehammer	11 48	13 11	15 18	16 25	11 48		
Pullenried, Ortsmitte	11 52	13 14	15 22	16 27	11 52		
Pullenried, Brandhäuser	11 53	13 15	15 23	16 28	11 53		
Unterlangau	11 54	13 17	15 24	16 29	11 54		
Tannermühle	11 55	13 19	15 25	16 30	11 55		
Mitterlangau	11 56	13 22	15 26	16 31	11 56		
Pirk	11 59	13 25	15 29	16 34	11 59		
Oberlangau, Wartehäuschen	12 01	13 27	15 31	16 36	12 01		
Oberlangau, Ortsmitte		13 28		16 37			
Putzhof	12 03	13 32	15 33	16 39	12 03		
Gmeinsrieth	12 04	13 34	15 34	16 40	12 04		
Heckermühle	12 05	13 36	15 35	16 41	12 05		
Eslarn, Bf	12 07	13 40	15 37	16 44	12 07		
Putzenrieth	12 10	13 43	15 40	16 47	12 10		
Heumaden, Abzw	12 12	13 47	15 42	16 51	12 12		
Moosbach, Marktplatz	12 15	13 50	15 45	16 54	12 15		

S nur an Schultagen in den Ferien und an schulfreien Tagen

F Rufbus: Anmeldung muss mindestens 1 Stunde vor Abfahrt erfolgen.

Wolf

Fahrt wird nur bei vorheriger Teil-Anmeldung durchgeführt.(09653/1600)



**92242 Hirschau**  
**Tel. (09622) 44 55**  
**92648 Vohenstrauß**

## **Fahrplan- und Tarifauskünfte im Internet**

Sie möchten sich Ihre individuelle Verbindung zusammenstellen lassen und haben einen Internetzugang? Die Fahrplanauskunft im Internet

**[www.ton-tarif.de](http://www.ton-tarif.de)**  
**[www.nwn-bus.de](http://www.nwn-bus.de)**

ist Ihr persönlicher Helfer für detaillierte Informationen, wie und wann Sie zum gewünschten Ziel gelangen. Durch den Tarifrechner unter **[www.ton-tarif.de](http://www.ton-tarif.de)** können Sie den Fahrpreis selbst ermitteln.



# Brünst - Lösselmühle - Neuenhammer - Pleystein - Vohenstrauß

2507

	Montag - Freitag						Samstag
	2507	2507	2507	2507	2507	2507	
Fahrtnummer	013	009	001	003	005	015	007
Verkehrsbeschränkungen	F	F	S	S	F	S	
Anmerkungen							Wolf & 99
Brünst, Kastanienhof				8:20		12:55	6:42
Brünst, Kreuzer				8:50		12:58	6:43
Brünst, Bock				8:22		12:59	6:44
Lösselmühle	6:25	6:40	8:25	12:55	13:01	6:45	6:45
Schwanhof b. Georgenberg	6:26	6:42	8:26	12:56	13:02	6:46	6:46
Neukirchen zu St. Christoph	6:27	6:45		12:57		6:47	6:47
Georgenberg, Abzw. Flossenbürgerstr.	6:29	6:47	8:29	12:59	13:05	6:49	6:49
Falsbach, Danzow.	6:30	6:49	8:31	13:00		6:50	6:50
Galsterhöhe	6:31	6:51	8:33	13:01		6:51	6:51
Danzermühle	6:32	6:53	8:35	13:02	13:18	6:52	6:52
Waldkirch, Warteh.	6:25		6:45			6:50	6:50
Neuenhammer b. Georgenberg	6:30	6:33	6:50	8:37	13:03	13:20	6:53
Schmidlerwerk	6:34	6:56	8:38	13:04	13:21	6:54	6:54
Prölermühle	6:35	6:57	8:39	13:05	13:22	6:55	6:55
Hagenmühle	6:36	6:58	8:40	13:06	13:23	6:56	6:56
Stembach, Abzw b. Pleystein	6:37	6:59	8:41	13:07	13:24	6:57	6:57
Schalbruck b. Pleystein	6:38	7:00	8:42	13:08	13:25	6:58	6:58
Zottbachhaus	6:39	7:01	8:43	13:09	13:26	6:59	6:59
Peugenthaler	6:40	7:02	8:44	13:10	13:27	7:00	7:00
Pringermühle	6:41	7:03	8:45	13:11	13:28	7:01	7:01
Pleystein, Marktplatz	6:42	7:05	8:47	13:12	13:30	7:02	7:02
Pleystein, Pfliegeheim	6:43	7:07	8:48	13:13	13:32	7:03	7:03
Weißenstein b. Vohenst.	6:45	7:10	8:50	13:15	13:35	7:05	7:05
Vohenstrauß, Abzw. Braunselsnethier Weg	6:47	7:14	8:53	13:17	13:39	7:07	7:07
Vohenstrauß, Förderschule			7:15				
Vohenstrauß, Realschule			7:16				
Vohenstrauß, Marktplatz	6:48	7:19	8:55	13:18	13:40	7:08	7:08

	Montag - Freitag						Samstag
	2507	2507	2507	2507	2507	2507	
Fahrtnummer	002	004	014	006	008	010	012
Verkehrsbeschränkungen	F	S	F	S	S		
Anmerkungen							♣ Wolf
Vohenstrauß, Marktplatz	7:25	12:12	12:30	12:51	13:42	16:00	12:30
Vohenstrauß, Förderschule				12:55			
Vohenstrauß, Realschule		12:15		12:56			
Vohenstrauß, Abzw. Braunselsnethier Weg	7:27	12:17	12:31		13:44	16:02	12:31
Weißenstein b. Vohenst.	7:30	12:19	12:33	12:58	13:49	16:04	12:33
Pleystein, Pfliegeheim	7:33	12:22	12:35	13:01	13:49	16:07	12:35
Pleystein, Marktplatz	7:35	12:23	12:36	13:04	13:51	16:09	12:36
Pringermühle	7:36	12:24	12:37	13:05	13:52	16:10	12:37
Peugenthaler	7:37	12:25	12:38	13:06	13:53	16:11	12:38
Zottbachhaus	7:38	12:26	12:39	13:07	13:54	16:12	12:39
Schalbruck b. Pleystein	7:39	12:27	12:40	13:08	13:55	16:13	12:40
Stembach, Abzw b. Pleystein	7:41	12:28	12:41	13:09	13:56	16:14	12:41
Hagenmühle	7:41	12:29	12:42	13:10	13:57	16:15	12:42
Prölermühle	7:42	12:30	12:43	13:11	13:58	16:16	12:43
Schmidlerwerk	7:43	12:31	12:44	13:12	13:59	16:17	12:44
Neuenhammer b. Georgenberg	7:44	12:32	12:45	13:13	14:00	16:18	12:45
Waldkirch, Warteh.				13:16	14:05	16:23	12:46
Danzermühle	7:45	12:34	12:46	13:28	14:10	16:28	12:46
Galsterhöhe	7:46	12:35	12:47	13:24	14:11	16:29	12:47
Falsbach, Danzow.	7:48	12:37	12:48	13:26	14:13	16:31	12:48
Georgenberg, Abzw. Flossenbürgerstr.	7:49	12:39	12:49	13:27	14:14	16:33	12:49
Neukirchen zu St. Christoph				13:29		16:35	12:51
Schwanhof b. Georgenberg	7:51	12:41	12:51	13:32	14:17	16:38	12:52
Lösselmühle	7:52	12:42	12:52	13:33	14:18	16:39	12:53

Kein Verkehr am Rosenmontag und Faschingsdienstag

Kein Verkehr an allgemeinen Feiertagen und Landesfeiertagen sowie an Heiligabend und Silvester.

Kein Verkehr im August

S nur an Schultagen  
F in den Ferien und an schulfreien Tagen

99 fährt Haltestellen in anderer Reihenfolge an

Wolf Fahrt wird nur bei vorheriger Tel. Anmeldung durchgeführt. (09653/1600)

♣ Rufbus: Anmeldung muss mindestens 1 Stunde vor Abfahrt erfolgen.



## Lösselmühle - Pleystein

2508

		Montag - Freitag	
Fahrtnummer	2508 003	2508 002	2508 004
Verkehrsbeschränkungen	S	S	S, NF
Anmerkungen			
Lösselmühle	6:25	14:08	16:26
Brünst, Bock	6:27	14:07	16:25
Brünst, Kreuzer	6:28	14:06	16:24
Leßlohe, Kastanienhof	6:30	14:05	16:23
Zollhaus, Gem. Georgenberg	6:32	14:04	16:22
Reinhardtsrieth, Warteh.	6:33	14:03	16:21
Reinhardtsrieth, Nickl	6:34	14:02	16:20
Hagendorf, Feuerwehrhaus	6:38	14:00	16:18
Hagendorf, Spatwerk	6:40	13:58	16:16
Dürrenlohe	6:42	13:57	16:15
Fuchsmühle	6:44	13:56	16:14
Miesbrunn, Warteh.	6:47	13:54	16:12
Pleystein, Abzw Finkenhammer	6:51	13:52	16:10
Pleystein, Markplatz	6:54	13:51	16:09
Vohenstrauß, Förderschule	7:04		
Vohenstrauß, Realschule	7:05		

S nur an Schultagen  
 NF nicht freitags



**Tirschenreuth - Weiden**

Gültig ab 01.12.2022

**2703**

Fahrtnummer	Montag - Freitag		Samstag	
	2703 001	2703 013	2703 003	2703 003
Verkehrsbeschränkungen	S			
<b>Anmerkungen</b>				
Tirschenreuth, Abzw Krankehlis	6:40	8:05	11:50	11:50
Tirschenreuth, Maurer-Center	6:41	8:06	11:51	11:51
Tirschenreuth, ZOB	6:43	8:10	11:53	11:53
Tirschenreuth, Mittelschule	6:46	8:12	11:55	11:55
Tirschenreuth, Katerlehmaus	6:50	8:14	11:58	11:58
Tirschenreuth, Gewerberg, Süd	6:51	8:15	11:59	11:59
Schmelztzöhe	6:52	8:16	12:00	12:00
Tierheim	6:54	8:17	12:02	12:02
Geflügelarm, Tretter	6:55	8:18	12:03	12:03
Aussiedlerhof Neubauer	6:56	8:19	12:04	12:04
Pilmersreuth a.d.Str.	6:58	8:21	12:06	12:06
Aussiedlerhof Mark	7:00	8:22	12:08	12:08
Haid	7:01	8:23	12:09	12:09
Leichau, Abzw.	7:02	8:25	12:10	12:10
Schönficht	7:04	8:26	12:12	12:12
Baumgarten, Hotel Ipl	7:09	8:31	12:17	12:17
Eppeneureuth	7:10	8:32	12:18	12:18
Wurz, Abzw.	7:11	8:32	12:19	12:19
Mitteldorf, Abzw.	7:13	8:34	12:20	12:20
Ernsthof, Abzw.	7:15	8:36	12:22	12:22
Wölllelhof, Abzw.	7:17	8:37	12:23	12:23
Neustadt, Abzw/Gramaust.	7:19	8:39	12:25	12:25
Neustadt, Schulzentrum	7:22			
Neustadt, Freyung		8:40	12:26	12:26
Neustadt, Waldnaabbrücke		8:41	12:27	12:27
Altenstadt, Waldnaabbrücke	7:25	8:42	12:28	12:28
Altenstadt, Forsthaus	7:27	8:43	12:30	12:30
Weiden, Gh Waldlust	7:29	8:45	12:32	12:32
Weiden, Abzw/Lessingstr.	7:30	8:46	12:33	12:33
Weiden, Krs/Stadtfriedhof	7:31	8:47	12:34	12:34
Weiden, Justizgebäude	7:32	8:48	12:35	12:35
Weiden, Josefskirche	7:35	8:50	12:37	12:37
Weiden, Neues Rathaus	7:38	8:53	12:40	12:40
Weiden, Bahnhof		8:55	12:42	12:42

Fahrtnummer	Montag - Freitag		Samstag	
	2703 002	2703 004	2703 004	2703 006
Verkehrsbeschränkungen	S			
<b>Anmerkungen</b>				
Weiden, Bahnhof	11:19	11:19	11:19	11:19
Weiden, Neues Rathaus	12:05			9:15
Weiden, Josefskirche	12:08	13:05	13:05	9:17
Weiden, Sebastianstr.	12:10	13:07	13:07	9:19
Weiden, Krs/Stadtfriedhof	12:11	13:09	13:09	9:20
Weiden, Abzw/Lessingstr.	12:12	13:10	13:10	9:21
Weiden, Gh Waldlust	12:13	13:12	13:12	9:22
Altenstadt, Gh Lindner	12:14	13:13	13:13	9:23
Altenstadt, Sparkasse	12:17	13:16	13:16	9:26
Altenstadt, Waldnaabbrücke	12:18	13:17	13:17	9:27
Neustadt, Schulzentrum	12:20	13:19	13:19	9:29
Neustadt, Freyung		13:23		
Neustadt, Stadtplatz	12:21			9:31
Neustadt, Raiffeisenplatz	12:22			9:32
Wöllershof, Abzw	12:23	13:27	13:27	9:33
Ernsthof, Abzw	12:26	13:29	13:29	9:34
Mitteldorf, Abzw	12:27	13:30	13:30	9:35
Wurz, Abzw	12:29	13:32	13:32	9:36
Eppeneureuth	12:30	13:33	13:33	9:37
Baumgarten, Hotel Ipl	12:32	13:34	13:34	9:39
Schönficht	12:33	13:35	13:35	9:40
Leichau, Abzw	12:39	13:40	13:40	9:44
Aussiedlerhof Mark	12:41	13:43	13:43	9:46
Pilmersreuth a.d.Str.	12:42	13:44	13:44	9:47
Aussiedlerhof Neubauer	12:43	13:45	13:45	9:48
Geflügelarm, Tretter	12:45	13:48	13:48	9:51
Schmelztzöhe	12:46	13:49	13:49	9:52
Tirschenreuth, Aldi	12:47	13:50	13:50	9:53
Tirschenreuth, Gewerberg, Süd	12:48	13:52	13:52	9:55
Tirschenreuth, Mittelschule	12:49	13:55	13:55	9:56
Tirschenreuth, ZOB	12:50	13:56	13:56	9:57
	12:51	13:58	13:58	9:59
	12:52	13:59	13:59	10:02

**S** nur an Schultagen**119** Weiterfahrt  
auf Linie 2700 bis  
Waldsassen möglich**Kein Verkehr an Heilig-  
abend und Silvester.****Kein Verkehr an  
allgemeinen Feiertagen  
und Landesfeiertagen.**

# **BOCK**

**TOURISTIK GMBH**

LINIENVERKEHR  
REISEVERANSTALTUNG  
VEREINSFAHRTEN



PLEYSTEINER STR. 8 • 92727 WALDTHURN • TELEFON 0 96 57 / 2 44  
FAX 0 96 57 / 10 99 • MAIL: [bock-touristik@t-online.de](mailto:bock-touristik@t-online.de)

# **ESKA**

## **Stiftlandkraftverkehr**

**Ausflugsfahrten**  
**Schul- und Vereinsfahrten**  
**Quartierbesorgung**

**95643 Tirschenreuth**  
**Mitterteicher Str. 51**  
**Telefon: 09631-7980514**  
**Telefax: 09631-795119**  
**Internet: [www.eskabus.de](http://www.eskabus.de)**

**Tirschenreuth - Plößberg - Weiden****→ 2705**

Gültig ab 12.12.2022

	Montag - Freitag										Samstag	
	2705 023	2705 005	2705 015	2705 025	2705 011	2705 013	2705 017	2705 001	2705 027	2705 019	2705 007	
Fahrtnummer												
Verkehrsbeschränkungen	S	S	F	S	S	S	S	S	F	F		
Anmelkungen				118		99		99				
Tirschenreuth, Gymnasium					11 38	13 05		15 35		17 08		
Tirschenreuth, Abzw Krankenhhs.		6 27	6 30		11 39				15 40	17 09	7 25	
Tirschenreuth, Maurer*Center		6 28	6 31		11 40				15 42	17 10	7 26	
Tirschenreuth, ZOB		6 30	6 34		11 42	13 13		15 40	15 45	17 12	7 30	
Tirschenreuth, Mittelschule			6 35		11 43	13 10		15 38	15 47	17 15	7 32	
Tirschenreuth, Kettlerhaus			6 36		11 44	13 15		15 42	15 48	17 18	7 34	
Tirschenreuth, Gewerbeg. Süd		6 32	6 37		11 45	13 16		15 43	15 50	17 19	7 35	
Schmelztzöhe		6 33	6 38		11 46	13 17		15 44	15 51	17 20	7 36	
Tierheim		6 34	6 39		11 47	13 18		15 45	15 52	17 21	7 37	
Geflügelarm Tretter		6 34	6 40		11 48	13 19		15 46	15 53	17 22	7 38	
Aussiedlerhof Neubauer		6 35	6 41		11 49	13 20		15 47	15 54	17 23	7 39	
Liebenstein	6 38					13 24		15 50		17 26		
Stein	6 40					13 25		15 51		17 27		
Aussiedlerhof Ziegler						13 27						
Krähenhaus												
Pilmersreuth a.d.Str.		6 37	6 42		11 50	13 30		15 56	15 56	17 31	7 40	
Aussiedlerhof Mark		6 38	6 43		11 51	13 31		15 57	15 57	17 32	7 41	
Haid		6 39	6 44		11 52	13 32		15 58	15 58	17 33	7 42	
Leichau, Abzw.		6 40	6 45		11 53	13 33		15 59	15 59	17 34	7 43	
Schönficht		6 42	6 47		11 55	13 34	14 00	16 01	16 01	17 36	7 45	
Beidl, Kindergarten								16 03	16 03			
Beidl, Kirche		6 44	6 49		11 57	13 36	14 01	16 04	16 04	17 38	7 47	
Schleiß, Abzw.		6 47	6 52		12 00	13 44	14 03	16 07	16 07	17 40	7 50	
Schönkirch, Hauptstraße		6 48	6 53		12 01	13 45	14 04	16 08	16 08	17 41	7 51	
Lodermühle				6 33								
Grün bei Schwarzenbach				6 34								
Schwarzenbach				6 36								
Wendern, Abzw.				6 39								

Oedwaldhausen	-	-	-	-	-	6 40	-	-	-	-	-	-	-	-	-	-	-	-	-
Aussiedlerhof Gleißner	-	-	-	-	-	6 41	-	-	-	-	-	-	-	-	-	-	-	-	-
Iglersreuth	-	-	-	-	-	6 43	-	-	-	-	-	-	-	-	-	-	-	-	-
Dürnkronreuth	-	-	-	-	-	6 45	-	-	-	-	-	-	-	-	-	-	-	-	-
Öd Schön lind	-	-	-	-	-	6 50	-	-	-	-	-	-	-	-	-	-	-	-	-
Geisleithen/Rothof	-	-	-	-	-	6 55	-	-	-	-	-	-	-	-	-	-	-	-	-
Plößberg, Grundschule	6 46	-	-	-	-	-	-	13 48	-	-	-	-	-	16 11	16 11	-	-	-	-
Plößberg, Marktplatz	6 48	6 52	6 58	-	12 06	-	13 50	14 07	14 07	16 12	16 12	17 46	17 46	16 12	16 12	17 46	17 46	17 46	7 55
Plößberg, Neustädter Str.	6 49	6 54	6 59	-	12 07	-	13 52	14 08	14 08	16 13	16 13	17 48	17 48	16 13	16 13	17 48	17 48	17 48	7 57
Wildenau, Plößberger Str.	-	-	-	-	-	-	13 55	14 12	14 12	16 17	16 17	17 53	17 53	16 17	16 17	17 53	17 53	17 53	8 01
Wildenau, Dorfmitte	-	7 01	7 04	-	12 12	-	13 56	14 13	14 13	-	-	-	-	-	-	-	-	-	-
Schlattein, Abzw.	-	-	-	7 03	-	-	-	-	-	-	-	-	-	-	-	-	-	-	-
Ellenbach	-	-	-	7 05	-	-	-	-	-	-	-	-	-	-	-	-	-	-	-
Lindnerhof, Abzw.	-	-	-	7 06	-	-	-	-	-	-	-	-	-	-	-	-	-	-	-
Püchersreuth, Postamt	6 56	-	7 11	7 09	12 19	-	14 02	14 02	14 02	16 21	16 21	17 57	17 57	16 21	16 21	17 57	17 57	17 57	8 06
Püchersreuth, ehem. Schule	6 56	-	7 11	7 09	12 19	-	14 02	14 02	14 02	16 21	16 21	17 57	17 57	16 21	16 21	17 57	17 57	17 57	8 06
Ilsenbach	-	7 11	7 12	-	12 20	-	14 03	14 03	14 03	-	-	17 59	17 59	-	-	17 59	17 59	17 59	8 08
Lanz/Oberndorf	-	7 14	7 14	-	12 23	-	14 06	14 06	14 06	16 24	16 24	18 01	18 01	16 24	16 24	18 01	18 01	18 01	8 10
Wöllershof, Abzw.	-	7 17	7 16	-	12 25	-	14 08	14 08	14 08	16 25	16 25	18 02	18 02	16 25	16 25	18 02	18 02	18 02	8 11
Neustadt, Abzw. Gramaistr.	-	7 19	7 19	-	12 27	-	14 10	14 10	14 10	16 26	16 26	18 03	18 03	16 26	16 26	18 03	18 03	18 03	8 12
Neustadt, Schulzentrum	7 06	7 22	-	7 17	-	-	-	-	-	-	-	-	-	-	-	-	-	-	-
Neustadt, Stadtplatz	-	7 20	-	7 20	12 29	-	14 11	14 11	14 11	16 28	16 28	18 05	18 05	16 28	16 28	18 05	18 05	18 05	8 14
Neustadt, Freyung	-	7 21	-	7 21	12 30	-	14 12	14 12	14 12	16 29	16 29	18 06	18 06	16 29	16 29	18 06	18 06	18 06	8 15
Altendorf, Waldnaabücke	7 25	7 22	7 20	7 21	12 31	-	14 13	14 13	14 13	16 30	16 30	18 07	18 07	16 30	16 30	18 07	18 07	18 07	8 17
Altendorf, Forsthaus	7 27	7 24	7 22	7 22	12 33	-	14 15	14 15	14 15	16 32	16 32	18 09	18 09	16 32	16 32	18 09	18 09	18 09	8 19
Weiden, Gh Waidlust	7 31	7 27	7 25	7 25	12 38	-	14 18	14 18	14 18	16 35	16 35	18 12	18 12	16 35	16 35	18 12	18 12	18 12	8 22
Weiden, Abzw.Lessingstr.	7 33	7 29	7 26	7 26	12 41	-	14 20	14 20	14 20	16 36	16 36	18 13	18 13	16 36	16 36	18 13	18 13	18 13	8 23
Weiden, Krhs./Stadtfriedhof	7 35	7 31	7 28	7 28	12 43	-	14 22	14 22	14 22	16 37	16 37	18 14	18 14	16 37	16 37	18 14	18 14	18 14	8 24
Weiden, Justizgebäude	7 36	7 32	7 29	7 29	12 44	-	14 21	14 21	14 21	16 38	16 38	18 15	18 15	16 38	16 38	18 15	18 15	18 15	8 25
Weiden, Josefskirche	7 38	7 34	7 31	7 31	12 45	-	14 23	14 23	14 23	16 39	16 39	18 16	18 16	16 39	16 39	18 16	18 16	18 16	8 26
Weiden, Neues Rathaus	7 42	7 36	7 35	7 35	12 46	-	14 26	14 26	14 26	16 40	16 40	18 18	18 18	16 40	16 40	18 18	18 18	18 18	8 27
Weiden, Bahnhof	7 47	7 38	7 38	7 38	12 48	-	14 30	14 30	14 30	16 43	16 43	18 21	18 21	16 43	16 43	18 21	18 21	18 21	8 28

S nur an Schultagen  
99 fährt Haltestellen in anderer Reihenfolge an  
F in den Ferien und an schulfreien Tagen  
118 in Öd Schön lind Umstieg auf die Linie 6267 in Richtung Tirschenreuth und Waldsassen



# Weiden - Plößberg - Tirschenreuth

← 2705

Gültig ab 12.12.2022



## 2705 Weiden – Plößberg – Tirschenreuth

← 2705

**Eska** | Eska Stifflandkraftverkehr GmbH | 95643 Tirschenreuth | Tel: 09631/2954 | www.eskabus.de  
Kein Verkehr an Heiligabend und Silvester. Kein Verkehr an allgemeinen Feiertagen und Landesfeiertagen.

gültig ab 10.09.2019

Fahrtnummer	2705		2705		2705		2705		2705		2705		2705		2705		2705		Samstag	
	004	006	008	012	012	016	022	026	026	016	002	018	020	016	014			2705		
Verkehrsbeschränkungen	S	S	S	S	S	S	F	S	S	S120	S	S	S	S	S	S	S	S	014	
Anmerkungen	115	99								114										119
					11,6/99		11,8			11,9/99										11,9
Weiden, Bahnhof			8 30		13 05		13 05					13 05								16 50
Weiden, Neues Rathaus			8 32		13 08		13 08					13 08								15 40
Weiden, Josefskirche			8 34		13 10		13 10					13 10								15 43
Weiden, Sebastianstr.			8 35		13 15		13 15					13 15								15 45
Weiden, Krhs/Stadtfriedhof			8 37		13 17		13 17					13 17								15 47
Weiden, Abzw.Lessingstr.			8 39		13 19		13 19					13 19								15 49
Weiden, Gh Waldlust			8 43		13 20		13 20					13 20								15 51
Altenstadt, Gh Lindner			8 45		13 23		13 23					13 23								15 52
Altenstadt, Sparkasse			8 46		13 24		13 24					13 24								15 55
Altenstadt, Waldnaabbrücke			8 47		13 25		13 25					13 25								15 56
Neustadt, Schulzentrum			-	13 00			13 28					14 50								15 58
Neustadt, Freyung			8 49		-		13 23					-								16 00
Neustadt, Stadtplatz			8 50		-		13 24					-								16 02
Neustadt, Raiffeisenplatz			8 51		-		13 25					13 30								16 08
Neustadt, Tirschenreuther Str.			8 52		-		13 26					13 31								16 09
Wöllershof, Abzw.			8 54		-		13 33					13 33								16 11
Lanz/Oberndorf			8 55		13 05		13 34					13 34								16 12
Ilsenbach			8 57		-		13 36					13 32								16 14
Püchersreuth, ehem.Schule			8 59		13 07		13 38					13 34								16 16
Püchersreuth, Postamt			8 59		13 07		13 34					13 34								16 16
Lindnerhof, Abzw.			-		-		13 40					-								16 17
Ellenbach			-		-		13 41					-								16 18
Schlatte, Abzw.			-		-		13 42					-								16 19
Wildenau, Dorfmitte	6 45	6 55	9 04		-		13 39					-								-
Wildenau, Plößberger Str.	-	6 56	-	13 10			-					-								-
Plößberg, Neustädter Str.	6 49	7 01	9 09	13 13	13 52	13 45	13 42	13 42	13 42	15 08	16 27	17 37	19 05	17 37	19 05	17 37	19 05	17 37	19 05	17 37
																				15 56



Plößberg, Marktplatz	6.50	7.02	9.10	13.14	13.53	13.46	13.43	15.09	16.28	17.38	19.06	13.57
Plößberg, Grundschule	-	7.04	-	13.15	-	-	-	-	-	-	-	-
Geisleithen	-	-	-	-	-	-	13.46	-	-	-	-	-
Oedschönlind	-	-	-	-	-	-	13.48	-	-	-	-	-
Hohenhan	-	-	-	-	-	-	13.51	-	-	-	-	-
Dürnkoneuth	-	-	-	-	-	-	13.54	-	-	-	-	-
Iglersreuth	-	-	-	-	-	-	13.56	-	-	-	-	-
Aussiedlerhof Gleißner	-	-	-	-	-	-	13.57	-	-	-	-	-
Oedwaldhausen	-	-	-	-	-	-	13.58	-	-	-	-	-
Wendern, Abzw.	-	-	-	-	-	-	13.59	-	-	-	-	-
Tännersreuth, Abzw.	-	-	-	-	-	-	14.00	-	-	-	-	-
Schwarzenbach	-	-	-	-	-	-	14.02	-	-	-	-	-
Grün	-	-	-	-	-	-	14.04	-	-	-	-	-
Lodermühle, Abzw.	-	-	-	-	-	-	14.05	-	-	-	-	-
Krähenhaus	-	-	-	-	-	-	-	-	-	-	-	-
Aussiedlerhof Ziegler	-	7.24	-	-	-	-	-	-	-	-	-	-
Stein	-	7.26	-	14.08	-	-	-	-	-	-	-	-
Liebenstein	-	7.28	-	14.09	-	-	-	-	-	-	-	-
Schönkirch, Hauptstraße	6.53	7.08	9.14	13.56	13.51	15.13	16.39	17.41	19.09	17.41	19.09	14.00
Schleif, Abzw.	6.54	7.09	9.15	13.57	13.52	15.14	16.40	17.42	19.10	17.42	19.10	14.01
Beidl, Kirche	6.56	7.16	9.18	14.00	13.54	15.16	16.42	17.44	19.12	17.44	19.12	14.03
Beidl, Kindergarten	-	-	-	-	-	-	16.43	-	-	-	-	-
Schönficht	6.58	7.18	9.20	14.02	13.56	15.18	16.44	17.46	19.14	17.46	19.14	14.05
Leichau, Abzw.	-	7.20	9.22	14.03	13.58	15.20	16.45	17.47	19.15	17.47	19.15	14.06
Haid	-	7.21	9.23	14.04	14.00	15.21	16.46	17.48	19.16	17.48	19.16	14.07
Aussiedlerhof Mark	-	7.22	9.24	14.05	14.01	15.22	16.47	17.49	19.17	17.49	19.17	14.08
Pilmersreuth a.d.Str.	-	7.23	9.25	14.06	14.02	15.23	16.48	17.50	19.18	17.50	19.18	14.09
Aussiedlerhof Neubauer	-	7.32	9.26	14.10	14.03	15.24	16.49	17.52	19.19	17.52	19.19	14.10
Geflügelarm Treter	-	7.33	9.27	14.10	14.04	15.25	16.50	17.53	19.20	17.53	19.20	14.11
Tierheim	-	7.34	9.28	14.11	14.05	15.26	16.51	17.54	19.21	17.54	19.21	14.12
Schmelztzhöhe	-	7.35	9.29	14.12	14.06	15.27	16.52	17.55	19.22	17.55	19.22	14.13
Tirschenreuth, Gewerbeg. Süd	-	7.36	9.30	14.13	14.07	15.28	16.53	17.56	19.23	17.56	19.23	14.14
Tirschenreuth, Aldi	-	7.37	9.31	14.14	14.08	15.29	16.54	17.57	19.24	17.57	19.24	14.15
Tirschenreuth, Mittelschule	-	7.40	9.33	14.15	14.09	15.32	16.57	17.59	19.26	17.59	19.26	14.17
Tirschenreuth, ZOB	-	7.43	9.35	14.17	14.10	15.35	17.00	18.03	19.27	18.03	19.27	14.19
Tirschenreuth, Maurer×Center	-	7.44	9.36	14.18	14.12	15.37	17.01	18.04	19.28	18.04	19.28	14.22
Tirschenreuth, Abzw Krankenhaus.	-	7.45	9.37	14.19	14.13	15.38	17.03	18.06	19.29	18.06	19.29	14.24
Tirschenreuth, Gymnasium	-	7.46	-	-	-	15.40	17.05	-	-	-	-	-

S nur an Schultagen

1120 Mo - Do an Schultagen

99 fährt Haltestellen in anderer Reihenfolge an

F in den Ferien und an schulfreien Tagen

114

115

116

119

ab Tirschenreuth, ZOB Umstieg auf Linie 6267 bis Bärnau möglich  
Weiterfahrt auf Linie 2706 über Wiesau-Mitterteich bis Waldsassen möglich  
Weiterfahrt auf Linie 2702 über Wondreb bis Neualbenreuth möglich  
ab Hohenhan Weiterfahrt auf Linie 6267 bis Bärnau möglich  
Weiterfahrt auf Linie 2700 bis Waldsassen möglich









## Weiden - Altenstadt - Neustadt

## → 5001

	Montag - Freitag					Samstag					Sonntag und Feiertag									
	6295	6272	6295	6272	6295	6272	6295	6272	6295	6272	6295	6272	6295	6272	6295					
Fahrtnummer	051	035	053	055	037	039	043	045	045	059	047	061	049	063	010	057	051	065	053	067
Verkehrsbeschränkungen					NFA											NHS				
Anmerkungen																99				
Weiden, Bf	17 35	18 05	18 05	18 35	19 05	20 05	8 05	8 35	10 05	11 35	12 05	12 35	13 05	13 35	14 15	17 05	10 05	13 05	15 05	17 05
Weiden, Neues Rathaus	17 37	18 07	18 07	18 37	19 07	20 07	8 07	8 37	10 07	11 37	12 07	12 37	13 07	13 37	14 17	17 07	10 07	13 07	15 07	17 07
Weiden, Josefskirche	17 39	18 09	18 09	18 39	19 09	20 09	8 09	8 39	10 09	11 39	12 09	12 39	13 09	13 39	14 19	17 09	10 09	13 09	15 09	17 09
Weiden, Sebastianstr.	17 40	18 10	18 10	18 40	19 10	20 10	8 10	8 40	10 10	11 40	12 10	12 40	13 10	13 40	14 20	17 10	10 10	13 10	15 10	17 10
Weiden, Kfns/Stadtfriedhof	17 42	18 12	18 12	18 42	19 12	20 12	8 12	8 42	10 12	11 42	12 12	12 42	13 12	13 42	14 22	17 12	10 12	13 12	15 12	17 12
Weiden, Max-Regier-Schule	17 43	18 13	18 13	18 43	19 13	20 13	8 13	8 43	10 13	11 43	12 13	12 43	13 13	13 43	14 23	17 13	10 13	13 13	15 13	17 13
Weiden, Abzw Lessingstr.	17 44	18 14	18 14	18 44	19 14	20 14	8 14	8 44	10 14	11 44	12 14	12 44	13 14	13 44	14 24	17 14	10 14	13 14	15 14	17 14
Weiden, Gh Waldlust	17 45	18 15	18 15	18 45	19 15	20 15	8 15	8 45	10 15	11 45	12 15	12 45	13 15	13 45	14 24	17 15	10 15	13 15	15 15	17 15
Weiden, Industrie, Am Forst	17 47	18 17		18 47	19 17	20 17	8 17	8 47	10 17	11 47	12 17	12 47	13 17	13 47		17 17	10 17	13 17	15 17	17 17
Altenstadt, Max-Regier-Str.	17 49	18 19		18 49	19 19	20 19	8 19	8 49	10 19	11 49	12 19	12 49	13 19	13 49		17 19	10 19	13 19	15 19	17 19
Altenstadt, Ernst-Kraus-Str.	17 50	18 20		18 50	19 20	20 20	8 20	8 50	10 20	11 50	12 20	12 50	13 20	13 50		17 20	10 20	13 20	15 20	17 20
Altenstadt, Bahnhof	18 21			19 21	20 21	21	8 21	10 21			12 21		13 21			17 21	10 21			15 21
Altenstadt, Neue Kath. Kirche	18 22			19 22	20 22	22	8 22	10 22			12 22		13 22			17 22	10 22			15 22
Altenstadt, Kapuzinerstr.	17 52	18 19	18 52				8 52	8 52	11 52			12 52		13 52	14 26					17 22
Altenstadt, Großparkplatz	17 53	18 23	18 20	18 53	19 23	20 23	8 23	8 53	10 23	11 53	12 23	12 53	13 23	13 53	14 27	17 23	10 23	13 23	15 23	17 23
Altenstadt, Pfarrplatz	17 54	18 24	18 21	18 54	19 24	20 24	8 24	8 54	10 24	11 54	12 24	12 54	13 24	13 54	14 28	17 24	10 24	13 24	15 24	17 24
Altenstadt, Waldnaabbrücke																				
Neustadt, Bahnhof																				
Neustadt, Schulzentrum																				
Neustadt, Stadtplatz																				
Neustadt, Freyung																				
Neustadt, Bahnhof																				
Neustadt, Freyung	17 56	18 26	18 23	18 56	19 26	20 26	8 26	8 56	10 26	11 56	12 26	12 56	13 26	13 56	14 29	17 26	10 26	13 26	15 26	17 26
Neustadt, Breiter Weg																				
Neustadt, Stadtplatz	17 57	18 27	18 24	18 57	19 27	20 27	8 27	8 57	10 27	11 57	12 27	12 57	13 27	13 57	14 29	17 27	10 27	13 27	15 27	17 27
Neustadt, Raiffeisenplatz	17 58	18 28	18 25	18 58	19 28	20 28	8 28	8 58	10 28	11 58	12 28	12 58	13 28	13 58	14 30	17 28	10 28	13 28	15 28	17 28
Neustadt, Bergmühle		18 30			19 30	20 30	8 30		10 30		12 30		13 30			17 30	10 30			15 30
Neustadt, Tirschenreuther Str.	17 59			18 26	18 59			8 59		11 59		12 59		13 59						13 29

An Wochenfeiertagen  
Verkehr wie Sonntag

Fallen der 24.XII. und  
31.XII. auf Werktage,  
Verkehr wie Samstag.

S nur an Schultagen  
F in den Ferien und an schulfreien  
Tagen

5120 Mo-Do an Schultagen  
NFA nicht am Faschingsdienstag,  
NHS nicht an Heiligabend und Silvester

99 fährt Haltestellen in anderer  
Reihenfolge an





Verkehrsbeschränkungen Anmerkungen	Montag - Freitag						Samstag						Sonn- und Feiertag											
	6277 015	6272 038	6295 050	6272 040	6295 052	6295 056	6295 054	6272 042	6272 044	6295 058	6295 060	6272 046	6277 007	6272 048	6295 062	6295 064	6272 050	6272 052	6295 066	6272 058	6295 054	6272 068	6295 070	
							NfADi												NHS					
Floß, Ziegelhütte Kalmreuth Konradreuth Gösen																								
Neustadt, Tirschenreuther Str.		17 34	18 05	18 34	19 05	19 05	19 05	7 34	8 05	9 05	9 34	11 34	12 05	13 05	13 34	14 34	14 38	14 38	18 15	11 34	13 35	16 34	17 35	
Neustadt, Bergmühle		17 36	18 36	18 36	19 36	19 36	19 36	7 36	8 07	9 07	9 36	11 36	12 07	13 07	13 36	14 36	14 40	14 40	18 17	11 36	13 37	16 36	17 37	
Neustadt, Polizeigebäude		17 37	18 07	18 37	19 07	19 07	19 37	7 37	8 08	9 08	9 37	11 37	12 08	13 08	13 37	14 37	14 41	14 41	18 18	11 37	13 38	16 37	17 38	
Neustadt, Stadtplatz					18 41	19 08	19 38	7 38	8 08	9 08	9 38	11 38	12 08	13 08	13 38	14 38	14 41	14 41	18 19	11 38	13 38	16 38	17 38	
Neustadt, Breiter Weg		17 38	18 08	18 38	18 43	19 08	19 38	7 38	8 08	9 08	9 38	11 38	12 08	13 08	13 38	14 38	14 41	14 41	18 19	11 38	13 38	16 38	17 38	
Neustadt, Freyung																								
Neustadt, Bahnhof																								
Neustadt, Schulzentrum																								
Neustadt, Bahnhof																								
Neustadt, Bahnhof																								
Altenstadt, Waldnaabbrücke		17 39	18 09	18 39	18 44	19 09	19 39	7 39	8 09	9 09	9 39	11 39	12 09	13 09	13 39	14 39	14 42	14 42	18 20	11 39	13 39	16 39	17 39	
Altenstadt, Abzw. Parkst. Str.		17 40	18 10	18 40	18 45	19 10	19 40	7 40	8 10	9 10	9 40	11 40	12 10	13 10	13 40	14 40	14 43	14 43	18 21	11 40	13 40	16 40	17 40	
Altenstadt, Forsthaus		17 41	18 11	18 41	18 46	19 11	19 41	7 41	8 11	9 11	9 41	11 41	12 11	13 11	13 41	14 41	14 44	14 44	18 22	11 41	13 41	16 41	17 41	
Altenstadt, Neue Kath. Kirche		17 42	18 42	18 42	19 42	19 42	19 42	7 42	8 12	9 12	9 42	11 42	12 12	13 12	13 42	14 42	14 42	14 42	18 23	11 42	13 42	16 42	17 42	
Altenstadt, Bahnhof		17 42	18 42	18 42	19 42	19 42	19 42	7 42	8 12	9 12	9 42	11 42	12 12	13 12	13 42	14 42	14 42	14 42	18 23	11 42	13 42	16 42	17 42	
Altenstadt, Egerländer Str.					19 12	19 12	19 12	7 42	8 12	9 12	9 42	11 42	12 12	13 12	13 42	14 42	14 42	14 42	18 23	11 42	13 42	16 42	17 42	
Altenstadt, Großparkplatz																								
Altenstadt, Kapuzinerstr.																								
Altenstadt, Ernst-Kraus-Str.		17 43	18 14	18 43	19 14	19 43	19 43	7 43	8 14	9 14	9 43	11 43	12 14	13 14	13 43	14 43	14 43	14 43	18 24	11 43	13 44	16 43	17 44	
Altenstadt, Max-Regler-Str.		17 45	18 15	18 45	19 15	19 45	19 45	7 45	8 15	9 15	9 45	11 45	12 15	13 15	13 45	14 45	14 45	14 45	18 26	11 45	13 45	16 45	17 45	
Weiden, Indusrieg. Am Forst		17 47	18 17	18 47	19 17	19 47	19 47	7 47	8 17	9 17	9 47	11 47	12 17	13 17	13 47	14 47	14 47	14 47	18 28	11 47	13 47	16 47	17 47	
Weiden, Gh Waldlust		17 47	18 19	18 49	18 48	19 13	19 19	7 49	8 19	9 19	9 49	11 49	12 19	13 19	13 49	14 49	14 46	14 46	18 30	11 49	13 49	16 49	17 49	
Weiden, Abzw. Lessingstr.		17 48	18 20	18 50	18 49	19 14	19 20	7 50	8 20	9 20	9 50	11 50	12 20	13 20	13 50	14 50	14 47	14 47	18 31	11 50	13 50	16 50	17 50	
Weiden, Max-Regler-Schule		17 49	18 21	18 51	18 50	19 15	19 21	7 51	8 21	9 21	9 51	11 51	12 21	13 21	13 51	14 51	14 48	14 48	18 32	11 51	13 51	16 51	17 51	
Weiden, Krhs/Stadtfriedhof		17 20	17 52	18 22	18 52	18 51	19 16	19 22	7 52	8 22	9 52	11 52	12 22	13 22	13 52	14 52	14 49	14 49	18 33	11 52	13 52	16 52	17 52	
Weiden, Justizgebäude		17 22	17 54	18 24	18 54	18 53	19 18	19 24	7 54	8 24	9 54	11 54	12 24	13 24	13 54	14 54	14 51	14 51	18 35	11 54	13 54	16 54	17 54	
Weiden, Josefskirche		17 25	17 55	18 25	18 55	18 54	19 19	19 25	7 55	8 25	9 55	11 55	12 25	13 25	13 55	14 55	14 52	14 52	18 36	11 55	13 55	16 55	17 55	
Weiden, Neues Rathaus		17 27	17 57	18 27	18 57	18 56	19 21	19 27	7 57	8 27	9 57	11 57	12 27	13 27	13 57	14 57	14 54	14 54	18 38	11 57	13 57	16 57	17 57	
Weiden, Bf		17 59	18 59	18 59	19 59	19 59	19 59	7 59	8 29	9 29	9 59	11 59	12 29	13 29	13 59	14 59	14 59	14 59	18 40	11 59	13 59	16 59	17 59	
Weiden, Bf		17 29	18 29	18 29	18 58	19 23	19 29	7 59	8 29	9 29	9 59	11 59	12 29	13 29	13 59	14 59	14 56	14 56	18 40	11 59	13 59	16 59	17 59	

99 fährt Haltestellen in anderer Reihenfolge an

Mo-Do an Schultagen  
nicht am Faschingsdienstag  
NHS nicht an Heiligabend und Silvester

St20 nur an Schultagen  
in den Ferien und an schulfreien Tagen

S F nur an Schultagen  
in den Ferien und an schulfreien Tagen

An Wochenfeiertagen Verkehr wie Sonntag  
NFADi

Fallen der 24.XII. und 31.XII. auf Werktage, Verkehr wie Samstag.



## Pressath - Kirchenthumbach - Auerbach - Neuhaus (Pegn)

→ 6269

Fahrtnummer	Montag - Freitag														
	6269 001	6269 003	6269 015	6269 005	6269 007	6269 011	6269 013	6269 059	6269 061	6269 057	6269 017	6269 019	6269 021	6269 055	6269 025
Verkehrsbeschränkungen															
Anmerkungen															
Zugangschluss von Bayreuth an				6 02		7 11						12 34	12 34		13 34
Zugangschluss von Weiden an				6 15		6 51			9 21			12 21	12 21		13 38
Pressath, Bf				6 15	6 54	7 17			9 30			12 40	12 44		13 45
Pressath, Schule				6 16	6 57	7 18						12 41	12 45	13 20	13 46
Pressath, Abzw Bf				6 17	7 00	7 19			9 31			12 42	12 46	13 22	13 47
Pressath, Bachstr.				6 18	7 02	7 20			9 33			12 43	12 47	13 23	13 48
Pressath, Gewerbegebiet West				6 22	7 04							12 47	12 51	13 27	13 52
Grub				6 23	7 25	7 24			9 37			12 48	12 52	13 28	13 53
Moos bei Grafenwöhr, Abzw				6 24	7 26	7 25		7 28	9 38			12 49	12 53	13 29	13 54
Grafenwöhr, Ochsenhut				6 24	7 30	7 26		7 29	9 39			12 49	12 53	13 29	13 54
Grafenwöhr, Wolfgangsiedlung					7 30	7 30		7 33							13 59
Grafenwöhr, Eichendorffstr.															
Grafenwöhr, Lager	5 33			6 26	7 33	7 33		7 35	9 41			12 51	12 57	13 34	14 02
Grafenwöhr, Marienplatz	5 35			6 28	7 35	7 35		7 37	9 43			12 53	12 59	13 36	14 04
Grafenwöhr, Bf	5 37			6 30	7 37	7 37		7 40	9 45			12 54	13 01	13 39	14 06
Gössenreuth	5 39			6 32	7 39	7 39		7 40	9 47			12 55	13 03	14 08	14 10
Trag, Abzw				6 34	7 41	7 41		7 44	9 49			12 55	13 06	14 10	14 12
Thomasreuth	5 42			6 36	7 14	7 43		7 44	9 51			12 55	13 06	14 12	14 12
Eschenbach, Rohrer	5 43			6 37	7 15	7 47		7 45	9 52			12 56	13 02	14 13	14 13
Eschenbach, Karlsplatz					7 17			7 48				13 05	13 09	14 14	14 14
Eschenbach, Volksschule					7 18			7 52				13 05	13 12	14 15	14 15
Eschenbach, Gymnasium															
Eschenbach, Rußweiher	5 45			6 39	7 18	7 49		7 56	9 54			13 07	13 14	14 17	14 39
Obersee	5 47			6 41	7 18	7 51		7 57	9 56			13 09	13 16	14 37	14 39
Metzenhof, Abzw	5 48			6 42								13 08	13 17	14 40	14 40
Röthenlohe	5 49			6 44								13 09	13 19	14 41	14 41
Kirchenthumbach, Eschenb.Str	5 51			6 46								13 12	13 21	14 43	14 43
Kirchenthumbach, Post	5 52			6 48								13 14	13 23	14 44	14 44
Kirchenthumbach, Abzw Kellers	5 53			6 49								13 16	13 25	14 45	14 45
Metzenhof															
Haselmühle					7 55	8 00		8 00	10 00			13 14	13 16		
Treinreuth					7 57	8 02		8 02	10 02			12 58	13 16		
Ernstfeld, Abzw					7 58	8 03		8 03	10 03			13 17	13 18		
Kirchenthumbach, Abzw Kellers					7 59	8 04		8 04	10 05			13 18	13 19		
					8 00	8 05		8 05	10 06			13 19	13 19		











## Neuhaus (Pegn) - Auerbach - Kirchenthumbach - Pressath

← 6269

Fahrtnummer	Montag - Freitag															
	6269 004	6269 056	6269 008	6269 006	6269 054	6269 012	6269 010	6269 014	6269 058	6269 018	6269 060	6269 016	6269 026	6269 020	6269 024	6269 028
	99		6 32	6 32	7 04	99			9 05		11 05			99		99
<b>Verkehrsbeschränkungen</b>																
<i>Zugangschluss von Nürnberg an</i>			6 21	6 21	6 51	7 04			8 54		10 55					
<i>Zugangschluss von Bayreuth an</i>	5 30		6 35	6 35	7 10	7 27			9 10		11 10					
Neuhaus, Bf									9 12		11 12					
Rothenbruck									9 13		11 13					
Bärnhof, Ort																
Engenthal																
Bärnhof, Geisberg									9 14		11 14					
Finstermühle, Ort									9 15		11 15					
Finstermühle, Ziegelhütte									9 16		11 16					
Neuhaus, Siedlung	5 31		6 36	6 36	7 11	7 28										
Neuhaus, Volksschule			6 37	6 37												
Krottensee			6 39	6 39					9 19		11 19					
Lehnershof	5 34		6 41	6 41	7 14	7 31			9 21		11 21					
Mosenberg, Abzw Bf Ranna			6 43	6 43							11 23					
Ranna, Sparkasse	5 36		6 44	6 44	7 17	7 33			9 23		11 24					
Rauhenstein, Abzw	5 38		6 46	6 46	7 19	7 34			9 25		11 26					
Hohe Tanne, Abzw	5 40		6 48	6 48	7 21	7 36			9 27		11 28					
Auerbach, Stadtbad	5 42		6 50	6 50	7 23	7 38			9 29		11 30					
Auerbach, Autohaus Domisch	5 43				7 24	7 38			9 30		11 31					
Auerbach, Schule			6 54	6 54	7 26	7 45										
Auerbach, Weilluck																
Auerbach, Isenlohn		6 45														13 50
Auerbach, Pfarrer-Ritter-Str.		6 46														13 52
Auerbach, Abzw Siechenstr.		6 47														13 53
Auerbach, Krankenhaus		6 48			7 29	7 42						11 30				
Auerbach, Neptunplatz		6 52		6 56	6 56											
Auerbach, Unterer Markt	5 45		6 58	6 58	7 32	7 47			9 32		11 33	11 35				
Auerbach, Unterer Markt	5 45		7 00	7 00			8 30		11 35		11 35	12 25				
Auerbach, Krankenhaus																
Auerbach, Ohrenbacher Str	5 46		7 01	7 01				8 31	11 36		11 36	12 26				13 48
Zogenreuth		6 57														
Reichenbach bei Auerbach	5 48		7 03	7 03	7 04		8 33		11 38		11 38	12 28				12 28
Degelsdorf, Abzw Siedlung	5 49		7 04	7 04			8 34		11 39		11 39	12 29				12 29
Degelsdorf	5 50		7 05	7 05			8 35		11 40		11 40	12 30				12 30

Zogenreuth, Abzw	5 51	7 06	7 06	8 36	11 41	11 41	12 31	12 31	14 01
Dammelsdorf	5 53	7 08	7 08	8 38	11 43	11 43	12 33	12 33	14 03
Göttersdorf bei Auerbach	5 54	7 09	7 09	8 39	11 44	11 44	12 34	12 34	14 04
Altzirkingendorf	5 56	7 11	7 11	8 41	11 46	11 46	12 36	12 36	14 06
Sommerau	6 00	7 15	7 15	8 45	11 50	11 50	12 40	12 40	14 10
Kirchentumbach, Abzw Kellers	6 02				11 52	11 52			
Kirchentumbach, Post	6 03				11 53	11 53			
Kirchentumbach, Eschenb.Str	6 04				11 54	11 54			
Kirchentumbach, Eschenb.Str		7 19	7 19	8 49	11 55	11 55	12 44	12 44	14 15
Kirchentumbach, Post		7 20	7 20	8 50			12 45	12 45	14 16
Kirchentumbach, Abzw Kellers		7 21	7 21	8 51			12 46	12 46	14 17
Ernstfeld, Abzw		7 22	7 22	8 52			12 47	12 47	14 18
Treinreuth		7 24	7 24	8 54			12 49	12 49	14 20
Haselmühle		7 25	7 25	8 55			12 50	12 50	14 21
Metzenhof		7 27	7 27	8 57			12 52	12 52	14 23
Röthenlöhne	6 06			7 38	11 57	11 57			14 17
Metzenhof, Abzw	6 08			7 39	11 58	11 58			14 18
Obersee	6 09	7 31	7 31	9 01	11 59	11 59	12 56	12 56	14 19
Eschenbach, Rußweiher	6 11	7 33	7 33	9 03	12 01	12 01	12 58	12 58	14 21
Eschenbach, Volksschule		7 22	7 22	7 43			12 03	12 03	14 23
Eschenbach, Gymnasium		7 25	7 25	7 45			12 05	12 05	14 25
Eschenbach, Karlsplatz	6 13	7 38	7 38	9 05	12 06	12 06	13 06	13 06	14 27
Eschenbach, Rohrer	6 15	7 39	7 39	9 06	12 07	12 07	13 07	13 07	14 28
Thomasreuth	6 17	7 41	7 41	9 08	12 09	12 09	13 09	13 09	14 30
Trag, Abzw	6 19	7 43	7 43	9 10	12 11	12 11	13 11	13 11	14 32
Gössenreuth	6 21	7 45	7 45	9 12	12 13	12 13	13 13	13 13	14 34
Grafenwöhr, Bf	6 23	7 47	7 47	9 14	12 15	12 15	13 15	13 15	14 36
Grafenwöhr, Lager	6 30								
Grafenwöhr, Eichendorffstr.	6 26	7 49	7 49	9 16	12 18	12 18	13 18	13 18	14 47
Grafenwöhr, Marienplatz	6 33	7 51	7 51	9 18	12 20	12 20	13 20	13 20	14 50
Grafenwöhr, Wolfgangsdiedlung	6 34	7 52	7 52	9 19	12 22	12 22	13 22	13 22	14 52
Grafenwöhr, Ochsenhut	6 35	7 53	7 53	9 20	12 23	12 23	13 23	13 23	14 54
Moos bei Grafenwöhr, Abzw	6 40	7 57	7 57	9 24	12 24	12 24	13 24	13 24	14 56
Pressath, Gewerbegebiet West					12 27	12 27	13 28	13 28	14 58
Grub							13 17	13 17	
Pressath, Bachstr.	6 41	7 58	7 58	9 25	12 28	12 28	13 29	13 29	14 59
Pressath, Abzw Bf	6 42	7 59	7 59	9 26	12 29	12 29	13 30	13 30	15 01
Pressath, Schule							13 20	13 20	
Pressath, Bf	6 44	8 00	8 00	9 27	12 30	12 30	13 31	13 31	15 03
Zugangschluss nach Weiden	ab 7 12	8 41	8 41	9 35	12 35	12 35	13 39	13 39	15 35
Zugangschluss nach Bayreuth	ab 6 52						13 39	13 39	15 27

S nur an Schultagen  
F in den Ferien und an schulfreien Tagen

S4 Freitag an Schultagen  
S20 Mo-Do an Schultagen

MHS Nicht an Heiligabend und Silvester.  
Bus hält nur zum Aussteigen

☒ fährt Haltestellen in anderer Reihenfolge an

Fallen der 24.XII. und 31.XII. auf Werktage, Verkehr wie Samstag.

An Wochenfeiertagen kein Verkehr



## Neuhaus (Pegn) - Auerbach - Kirchenthumbach - Pressath

← 6269

Fahrtnummer	Montag - Freitag										Samstag			
	6269 062	6269 030	6269 034	6269 036	6269 032	6269 068	6269 040	6269 042	6269 066	6269 044	6269 052	6269 046	6269 048	6269 050
Fahrtnummer			S4	F	S120						NHS			
Verkehrsbeschränkungen														
Anmerkungen	99													
Zugangschluss von Nürnberg an	14 05	14 26				16 05	17 05	18 05	19 05			8 12	10 05	13 05
Zugangschluss von Bayreuth an	13 27					15 53	16 55	17 53	18 55			7 46	9 53	
Neuhaus, Bf	14 08	14 31				16 10	17 10	18 10	19 10			8 20	10 10	13 10
Rothenbruck	14 10					16 12		18 12						
Bärnhof, Ort	14 14					16 13		18 13						
Engenthal	14 12					16 14		18 14						
Bärnhof, Geisberg	14 15					16 15		18 15						
Finstermühle, Ort	14 16					16 16		18 16						
Finstermühle, Ziegelhütte	14 18						17 11	18 11	19 11			8 21	10 11	13 11
Neuhaus, Siedlung		14 32					17 12	18 12	19 12			8 22	10 12	13 12
Neuhaus, Volksschule		14 33					16 19	17 14	18 19	19 14		8 24	10 14	13 14
Krottensee		14 35					16 21	17 16	18 21	19 16		8 26	10 16	13 16
Lehnershof		14 37						17 18	18 18	19 18				
Mosenberg, Abzw Bf Ranna		14 39					16 23	17 19	18 23	19 19		8 28	10 18	13 19
Ranna, Sparkasse		14 40					16 25	17 21	18 25	19 21		8 30	10 20	13 21
Rauhenstein, Abzw		14 42					16 27	17 23	18 27	19 23		8 32	10 22	13 23
Hohe Tanne, Abzw		14 44					16 29	17 25	18 29	19 25		8 34	10 24	13 25
Auerbach, Stadtbad		14 46					16 30	17 26	18 30	19 26		8 35	10 25	13 26
Auerbach, Autohaus Domisch		14 47												
Auerbach, Schule														
Auerbach, Weilluck														
Auerbach, Isenlosh														
Auerbach, Pfarrer-Ritter-Str.														
Auerbach, Abzw Siechenstr.				15 20										
Auerbach, Krankenhaus				15 25										
Auerbach, Neptunplatz				15 25										
Auerbach, Unterer Markt	○	14 49		15 25			16 32	17 28	18 32	19 28		8 37	10 27	13 28
Auerbach, Unterer Markt			15 25	15 25	15 25		16 33	17 29			7 38			13 29
Auerbach, Krankenhaus				15 26										
Auerbach, Ohrenbacher Str			15 26	15 26	15 26		16 34	17 30			7 39			13 30
Zogenreuth				15 28										
Reichenbach bei Auerbach		15 28	15 28	15 28			16 36	17 32			7 41			13 32
Degelsdorf, Abzw Siedlung		15 29	15 29	15 29			16 37	17 33			7 42			13 33
Degelsdorf		15 30	15 30	15 30			16 38	17 34			7 43			13 34

Zogenreuth, Abzw	15 31	15 31	15 31	15 31	16 39	17 35	7 44	13 35
Dammelsdorf	15 33	15 33	15 33	15 33	16 41	17 37	7 46	13 37
Göttersdorf bei Auerbach	15 34	15 34	15 34	15 34	16 42	17 38	7 47	13 38
Altzirkendorf	15 36	15 36	15 36	15 36	16 44	17 40	7 49	13 40
Sommerau	15 40	15 40	15 40	15 40	16 48	17 44	7 53	13 44
Kirchenthumbach, Abzw Kellers					16 51	17 47		13 47
Kirchenthumbach, Post					16 52	17 48		13 48
Kirchenthumbach, Eschenb.Str	15 44	15 44	15 44	15 44	16 53	17 49	7 57	13 49
Kirchenthumbach, Post	15 45	15 45	15 45	15 45			7 58	
Kirchenthumbach, Abzw Kellers	15 46	15 46	15 46	15 46			7 59	
Ernstfeld, Abzw	15 47	15 47	15 47	15 47			8 00	
Treinreuth	15 49	15 49	15 49	15 49			8 02	
Haselmühle	15 50	15 50	15 50	15 50			8 03	
Metzenhof	15 52	15 52	15 52	15 52			8 05	
Röthenlohe					16 55	17 51		13 51
Metzenhof, Abzw	15 56	15 56	15 56	15 56	16 56	17 52	8 09	13 52
Obersee	15 58	15 58	15 58	15 58	16 57	17 53	8 11	13 53
Eschenbach, Rußweiher					16 59	17 55		13 55
Eschenbach, Volksschule								
Eschenbach, Gymnasium								
Eschenbach, Karlsplatz	16 01	16 01	16 07	16 07	16 21	17 01	8 13	13 57
Eschenbach, Rohrer	16 02	16 02	16 08	16 08	17 06	17 58	8 14	13 58
Thomasreuth	16 04	16 04	16 11	16 11	17 08	18 00	8 16	14 00
Trag, Abzw	16 06	16 06	16 13	16 13	17 10	18 02	8 18	14 02
Gössenreuth	16 08	16 08	16 15	16 15	16 29	17 12	8 20	14 04
Grafenwöhr, Bf	16 10	16 10	16 18	16 18	16 31	17 14	8 22	14 06
Grafenwöhr, Lager								
Grafenwöhr, Eichendorffstr.	16 13	16 13	16 22	16 22				
Grafenwöhr, Marienplatz	16 15	16 15	16 26	16 26	16 33	17 16	8 24	14 08
Grafenwöhr, Wolfgangsiedlung	16 17	16 17	16 28	16 28	16 35	17 18	8 26	14 10
Grafenwöhr, Ochsenhut	16 18	16 18	16 30	16 30	16 36	17 19	8 27	14 11
Moos bei Grafenwöhr, Abzw	16 19	16 19	16 31	16 31	16 36	17 20	8 28	14 12
Pressath, Gewerbegebiet West	16 23	16 23	16 35	16 35	17 24	18 16	8 32	14 16
Grub								
Pressath, Bachstr.	16 24	16 24	16 36	16 36	17 25	18 17	8 33	14 17
Pressath, Abzw Bf	16 25	16 25	16 37	16 37	17 26	18 18	8 34	14 18
Pressath, Schule								
Pressath, Bf	16 26	16 26	16 38	16 38	17 27	18 19	8 35	14 19
Zugangschluss nach Weiden ab	16 35	16 35			17 35	18 35	8 41	14 35
Zugangschluss nach Bayreuth ab							9 21	

S nur an Schultagen  
F in den Ferien und an schulfreien Tagen

S4 Freitag an Schultagen  
S20 Mo-Do an Schultagen

MHS  
☛ Nicht an Heiligabend und Silvester.  
Bus hält nur zum Aussteigen

☞ fährt Haltestellen in anderer Reihenfolge an

An Wochenfeiertagen kein Verkehr

Fallen der 24.XII. und 31.XII. auf Werktage, Verkehr wie Samstag.


**Weiden - Neustadt - Floß - Silberhütte**
**→ 6272**

		Montag - Freitag															
Fahrtnummer	6272 001	6272 003	6272 007	6272 005	6272 009	6272 011	6272 013	6272 015	6272 017	6272 019	6272 023	6272 021	6272 025	6272 027	6272	6272	
Verkehrsbeschränkungen	S	S	S	F	S	S	S	S	S	S	S	S	S	S	S	S	
Anmerkungen	99																
Weiden, Bf	6 00	7 15	7 25	7 25	7 30	8 05	9 05	10 05	11 05	12 05		12 35	13 05	14 05	15 05		
Weiden, Neues Rathaus	6 02	7 17	7 27	7 27	7 32	8 07	9 07	10 07	11 07	12 07		12 37	13 07	14 07	15 07		
Weiden, Josefskirche	6 04	7 19	7 29	7 29	7 34	8 09	9 09	10 09	11 09	12 09		12 39	13 09	14 09	15 09		
Weiden, Sebastianstr.	6 05	7 20	7 30	7 30	7 35	8 10	9 10	10 10	11 10	12 10		12 40	13 10	14 10	15 10		
Weiden, Krankenh./Stadtfriedhof	6 07	7 22	7 32	7 32	7 37	8 12	9 12	10 12	11 12	12 12		12 42	13 12	14 12	15 12		
Weiden, Max-Regel-Schule	6 08	7 23	7 33	7 33	7 38	8 13	9 13	10 13	11 13	12 13		12 43	13 13	14 13	15 13		
Weiden, Abzw Lessingstr.	6 09	7 24	7 33	7 34	7 39	8 14	9 14	10 14	11 14	12 14		12 44	13 14	14 14	15 14		
Weiden, Gh Waldlust	6 10	7 25	7 34	7 35	7 40	8 15	9 15	10 15	11 15	12 15		12 45	13 15	14 15	15 15		
Weiden, Industrieg. Am Forst	6 12	7 27	7 36	7 37	7 40	8 17	9 17	10 17	11 17	12 17		12 47	13 17	14 17	15 17		
Altenstadt, Max-Regel-Str.	6 14	7 29	7 38	7 39	7 40	8 19	9 19	10 19	11 19	12 19		12 49	13 19	14 19	15 19		
Altenstadt, Ernst-Kraus-Str.	6 15	7 30	7 39	7 40	7 40	8 20	9 20	10 20	11 20	12 20		12 50	13 20	14 20	15 20		
Altenstadt, Bahnhof	6 16	7 31	7 40	7 41	7 41	8 21	9 21	10 21	11 21	12 21		12 50	13 21	14 21	15 21		
Altenstadt, Neue Kath. Kirche	6 17	7 32	7 41	7 42	7 42	8 22	9 22	10 22	11 22	12 22		12 50	13 21	14 21	15 21		
Altenstadt, Großparkplatz	6 18	7 33	7 42	7 43	7 44	8 23	9 23	10 23	11 23	12 23		12 52	13 22	14 22	15 22		
Altenstadt, Pfarrplatz	6 19	7 34	7 43	7 44	7 46	8 24	9 24	10 24	11 24	12 24		12 53	13 23	14 23	15 23		
Altenstadt, Waldnaabbrücke	6 20	7 35	7 45	7 46	7 47	8 25	9 25	10 25	11 25	12 25		12 54	13 24	14 24	15 24		
Neustadt, Bahnhof	6 21	7 36	7 46	7 47	7 48	8 26	9 26	10 26	11 26	12 26	13 05	12 55	13 25	14 25	15 25		
Neustadt, Schulzentrum	6 22	7 37	7 47	7 48	7 49	8 27	9 27	10 27	11 27	12 27		12 56	13 26	14 26	15 26		
Neustadt, Bahnhof	6 23	7 38	7 48	7 49	7 50	8 28	9 28	10 28	11 28	12 28		12 57	13 27	14 27	15 27		
Neustadt, Freyung	6 24	7 39	7 49	7 50	7 51	8 29	9 29	10 29	11 29	12 29		12 58	13 28	14 28	15 28		
Neustadt, Stadtplatz	6 25	7 40	7 50	7 51	7 52	8 30	9 30	10 30	11 30	12 30		12 59	13 29	14 29	15 29		

Neustadt, Raiffeisenplatz	6 23	7 48	7 48	7 48	8 28	9 28	10 28	11 28	12 28	13 09	13 28	14 28	15 28
Neustadt, Bergmühle	6 25	7 50	7 50	7 50	8 30	9 30	10 30	11 30	12 30	13 07	13 30	14 30	15 30
Störnstein, Steinleite	6 27	7 52	7 52	7 52	8 32	9 32	10 32	11 32	12 32	13 09	13 32	14 32	15 32
Störnstein, Floßerstr.	6 28	7 53	7 53	7 53	8 33	9 33	10 33	11 33	12 33	13 10	13 33	14 33	15 33
Störnstein, Gemeindezentrum	6 29	7 54	7 54	7 54	8 34	9 34	10 34	11 34	12 34	13 11	13 34	14 34	15 34
Störnstein, Bahnhof	6 30	7 55	7 55	7 55	8 35	9 35	10 35	11 35	12 35	13 12	13 35	14 35	15 35
Diepoltsreuth, Abzw	6 31	7 56	7 56	7 56	8 36	9 36	10 36	11 36	12 36	13 13	13 36	14 36	15 36
Wümmreuth	6 32	7 57	7 57	7 57	8 37	9 37	10 37	11 37	12 37	13 14	13 37	14 37	15 37
Floß, Abzw Bf	6 33	7 58	7 58	7 58	8 38	9 38	10 38	11 38	12 38	13 15	13 38	14 38	15 38
Floß, Marktplatz	6 34	7 59	7 59	7 59	8 39	9 39	10 39	11 39	12 39	13 16	13 39	14 39	15 39
Floß, Tankstelle Krapf	6 35	8 00	8 00	8 00	8 40	9 40	10 40	11 40	12 40	13 17	13 40	14 40	15 40
Floß, Ziegelhütte										13 20			
Kalmreuth										13 22			
Konradsreuth										13 25			
Gösen										13 27			
Hardtheim	6 36	8 01	8 01	8 01	8 41	9 41	10 41	11 41	12 41	13 22	13 41	14 41	15 41
Plankenhammer	6 37	8 02	8 02	8 02	8 42	9 42	10 42	11 42	12 42	13 23	13 42	14 42	15 42
Plankenhammer, Weiher	6 38	8 03	8 03	8 03	8 43	9 43	10 43	11 43	12 43	13 24	13 43	14 43	15 43
Altenhammer, Kapellenberg	6 39	8 04	8 04	8 04	8 44	9 44	10 44	11 44	12 44	13 25	13 44	14 44	15 44
Altenhammer, Sägeweiher	6 40	8 05	8 05	8 05	8 45	9 45	10 45	11 45	12 45	13 26	13 45	14 45	15 45
Flossenbürg, Abzw Altenh.	6 42	8 07	8 07	8 07	8 47	9 47	10 47	11 47	12 47	13 28	13 47	14 47	15 47
Flossenbürg, Forsthaus	6 43	8 08	8 08	8 08	8 48	9 48	10 48	11 48	12 48	13 29	13 48	14 48	15 48
Flossenbürg, Gh Schloßberg	6 44	8 09	8 09	8 09	8 49	9 49	10 49	11 49	12 49	13 30	13 49	14 49	15 49
Flossenbürg, Abzw Gaisweiher	6 45	8 10	8 10	8 10	8 50	9 50	10 50	11 50	12 50	13 31	13 50	14 50	15 50
Flossenbürg, Gedenkstätte	6 46	8 11	8 11	8 11	8 51	9 51	10 51	11 51	12 51	13 32	13 51	14 51	15 51
Diensthütte					8 55			11 55					
Silberhütte					8 58			11 58					

S nur an Schultagen

F

in den Ferien und an schulfreien Tagen

NHS

Nicht an Heiligabend und Silvester.

99

fährt Haltestellen in anderer Reihenfolge an

**An Wochenfeiertagen Verkehr wie Sonntag**

**Fallen der 24.XII. und 31.XII. auf Werktage, Verkehr wie Samstag.**



## Weiden - Neustadt - Floß - Silberhütte

→ 6272

	Montag - Freitag					Samstag					Sonn- und Feiertag	
	6272 031	6272 033	6272 035	6272 037	6272 039	6272 043	6272 045	6272 047	6272 049	6272 057	6272 051	6272 053
Fahrtnummer												
Verkehrsbeschränkungen										NHS		
Anmerkungen												
Weiden, Bf	16 05	17 05	18 05	19 05	20 05	8 05	10 05	12 05	13 05	17 05	10 05	15 05
Weiden, Neues Rathaus	16 07	17 07	18 07	19 07	20 07	8 07	10 07	12 07	13 07	17 07	10 07	15 07
Weiden, Josefskirche	16 09	17 09	18 09	19 09	20 09	8 09	10 09	12 09	13 09	17 09	10 09	15 09
Weiden, Sebastianstr.	16 10	17 10	18 10	19 10	20 10	8 10	10 10	12 10	13 10	17 10	10 10	15 10
Weiden, Krankenh./Stadtfriedhof	16 12	17 12	18 12	19 12	20 12	8 12	10 12	12 12	13 12	17 12	10 12	15 12
Weiden, Max-Reger-Schule	16 13	17 13	18 13	19 13	20 13	8 13	10 13	12 13	13 13	17 13	10 13	15 13
Weiden, Abzw Lessingstr.	16 14	17 14	18 14	19 14	20 14	8 14	10 14	12 14	13 14	17 14	10 14	15 14
Weiden, Gh Waldlust	16 15	17 15	18 15	19 15	20 15	8 15	10 15	12 15	13 15	17 15	10 15	15 15
Weiden, Industrieg. Am Forst	16 17	17 17	18 17	19 17	20 17	8 17	10 17	12 17	13 17	17 17	10 17	15 17
Altenstadt, Max-Reger-Str.	16 19	17 19	18 19	19 19	20 19	8 19	10 19	12 19	13 19	17 19	10 19	15 19
Altenstadt, Ernst-Kraus-Str.	16 20	17 20	18 20	19 20	20 20	8 20	10 20	12 20	13 20	17 20	10 20	15 20
Altenstadt, Bahnhof	16 21	17 21	18 21	19 21	20 21	8 21	10 21	12 21	13 21	17 21	10 21	15 21
Altenstadt, Neue Kath. Kirche	16 22	17 22	18 22	19 22	20 22	8 22	10 22	12 22	13 22	17 22	10 22	15 22
Altenstadt, Großparkplatz												
Altenstadt, Pfarrplatz	16 23	17 23	18 23	19 23	20 23	8 23	10 23	12 23	13 23	17 23	10 23	15 23
Altenstadt, Waldnaabbrücke	16 24	17 24	18 24	19 24	20 24	8 24	10 24	12 24	13 24	17 24	10 24	15 24
Neustadt, Bahnhof												
Neustadt, Schulzentrum												
Neustadt, Bahnhof												
Neustadt, Freyung	16 26	17 26	18 26	19 26	20 26	8 26	10 26	12 26	13 26	17 26	10 26	15 26
Neustadt, Stadtplatz	16 27	17 27	18 27	19 27	20 27	8 27	10 27	12 27	13 27	17 27	10 27	15 27

Neustadt, Raiffeisenplatz	16 28	17 28	18 28	19 28	20 28	8 28	10 28	12 28	13 28	17 28	10 28	15 28
Neustadt, Bergmühle	16 30	17 30	18 30	19 30	20 30	8 30	10 30	12 30	13 30	17 30	10 30	15 30
Störnstein, Steinleite	16 32	17 32	18 32	19 32	20 32	8 32	10 32	12 32	13 32	17 32	10 32	15 32
Störnstein, Floßerstr.	16 33	17 33	18 33	19 33	20 33	8 33	10 33	12 33	13 33	17 33	10 33	15 33
Störnstein, Gemeindezentrum	16 34	17 34	18 34	19 34	20 34	8 34	10 34	12 34	13 34	17 34	10 34	15 34
Störnstein, Bahnhof	16 35	17 35	18 35	19 35	20 35	8 35	10 35	12 35	13 35	17 35	10 35	15 35
Diepoldsreuth, Abzw	16 36	17 36	18 36	19 36	20 36	8 36	10 36	12 36	13 36	17 36	10 36	15 36
Wümmreuth	16 37	17 37	18 37	19 37	20 37	8 37	10 37	12 37	13 37	17 37	10 37	15 37
Floß, Abzw Bf	16 38	17 38	18 38	19 38	20 38	8 38	10 38	12 38	13 38	17 38	10 38	15 38
Floß, Marktplatz	16 39	17 39	18 39	19 39	20 39	8 39	10 39	12 39	13 39	17 39	10 39	15 39
Floß, Tankstelle Krapf	16 40	17 40	18 40	19 40	20 40	8 40	10 40	12 40	13 40	17 40	10 40	15 40
Floß, Ziegelhütte												
Kalmreuth												
Konradsreuth												
Gösen												
Hardtheim	16 41	17 41	18 41	19 41	20 41	8 41	10 41	12 41	13 41	17 41	10 41	15 41
Plankenhammer	16 42	17 42	18 42	19 42	20 42	8 42	10 42	12 42	13 42	17 42	10 42	15 42
Plankenhammer, Weiher	16 43	17 43	18 43	19 43	20 43	8 43	10 43	12 43	13 43	17 43	10 43	15 43
Altenhammer, Kapellenberg	16 44	17 44	18 44	19 44	20 44	8 44	10 44	12 44	13 44	17 44	10 44	15 44
Altenhammer, Sägeweiher	16 45	17 45	18 45	19 45	20 45	8 45	10 45	12 45	13 45	17 45	10 45	15 45
Flossenbürg, Abzw Altenh.	16 47	17 47	18 47	19 47	20 47	8 47	10 47	12 47	13 47	17 47	10 47	15 47
Flossenbürg, Forsthaus	16 48	17 48	18 48	19 48	20 48	8 48	10 48	12 48	13 48	17 48	10 48	15 48
Flossenbürg, Gh Schloßberg	16 49	17 49	18 49	19 49	20 49	8 49	10 49	12 49	13 49	17 49	10 49	15 49
Flossenbürg, Abzw Gaisweiher	16 50	17 50	18 50	19 50	20 50	8 50	10 50	12 50	13 50	17 50	10 50	15 50
Flossenbürg, Gedenkstätte	16 51	17 51	18 51	19 51	20 51	8 51	10 51	12 51	13 51	17 51	10 51	15 51
Diensthütte	16 55					8 55			13 55		10 55	15 55
Silberhütte	16 58					8 58			13 58		10 58	15 58

S nur an Schultagen      F in den Ferien und an schulfreien Tagen      NHS Nicht an Heiligabend und Silvester.      99 fährt Haltestellen in anderer Reihenfolge an

**An Wochenfeiertagen Verkehr wie Sonntag**      **Fallen der 24.XII. und 31.XII. auf Werktage, Verkehr wie Samstag.**




**Silberhütte - Floß - Neustadt - Weiden**
**← 6272**

		Montag - Freitag																
Fahrtnummer	6272	6272	6272	6272	6272	6272	6272	6272	6272	6272	6272	6272	6272	6272	6272	6272	6272	6272
Verkehrsbeschränkungen	002	004	006	008	010	012	014	016	018	020	022	026	024	028	030	032	S	S
Anmerkungen	S	S	S	S	S	S	S	S	S	S	F	S	S	S	S	S		
Silberhütte								9 06			12 06		12 16					
Diensthütte								9 09			12 09		12 19					
Flossenbürg, Gedenkstätte	5 13	6 02		6 46	7 11		8 13	9 13	10 13	11 13	12 13		12 24	13 13	14 13	15 02		
Flossenbürg, Abzw Gaisweiher	5 14	6 03		6 47	7 12		8 14	9 14	10 14	11 14	12 14		12 24	13 14	14 14	15 03		
Flossenbürg, Gh Schloßberg	5 15	6 04		6 48	7 13		8 15	9 15	10 15	11 15	12 15		12 25	13 15	14 15	15 04		
Flossenbürg, Forsthaus	5 16	6 05		6 49	7 14		8 16	9 16	10 16	11 16	12 16		12 26	13 16	14 16	15 05		
Flossenbürg, Abzw Altenh.	5 17	6 06		6 50	7 15		8 17	9 17	10 17	11 17	12 17		12 27	13 17	14 17	15 06		
Altenhammer, Sägeweiher	5 19	6 08		6 52	7 17		8 19	9 19	10 19	11 19	12 19		12 29	13 19	14 19	15 08		
Altenhammer, Kapellenberg	5 20	6 09		6 53	7 18		8 20	9 20	10 20	11 20	12 20		12 30	13 20	14 20	15 09		
Plankenhammer, Weiher	5 21	6 10		6 54	7 19		8 21	9 21	10 21	11 21	12 21		12 31	13 21	14 21	15 10		
Plankenhammer	5 22	6 11		6 55	7 20		8 22	9 22	10 22	11 22	12 22		12 32	13 22	14 22	15 11		
Hardtheim	5 23	6 12		6 56	7 21		8 23	9 23	10 23	11 23	12 23		12 33	13 23	14 23	15 12		
Floß, Ziegelhütte			6 40				7 22											
Kalmreuth			6 45				7 23											
Konradsreuth			6 48				7 25											
Gösen			6 51				7 27											
Floß, Volksschule					7 24													
Floß, Tankstelle Krapf	5 24	6 13	6 57	6 57	7 27	7 31	8 24	9 24	10 24	11 24	12 24		12 34	13 24	14 24	15 13		
Floß, Marktplatz	5 25	6 14	7 00	7 00	7 33	7 33	8 25	9 25	10 25	11 25	12 25		12 35	13 25	14 25	15 14		
Floß, Abzw Bf	5 26	6 15	7 01	7 01	7 34	7 34	8 26	9 26	10 26	11 26	12 26		12 36	13 26	14 26	15 15		
Würrreuth	5 27	6 16	7 02	7 02	7 35	7 35	8 27	9 27	10 27	11 27	12 27		12 37	13 27	14 27	15 16		
Diepoldsreuth, Abzw	5 28	6 17	7 03	7 03	7 36	7 36	8 28	9 28	10 28	11 28	12 28		12 38	13 28	14 28	15 17		
Störnstein, Bahnhof	5 29	6 18	7 04	7 04	7 37	7 37	8 29	9 29	10 29	11 29	12 29		12 39	13 29	14 29	15 18		

Störnstein, Gemeindezentrum	5 30	6 19	7 05	7 05	7 38	7 38	8 30	9 30	10 30	11 30	12 30	13 30	14 30	15 19	
Störnstein, Floßerstr.	5 31	6 20	7 06	7 06	7 39	7 39	8 31	9 31	10 31	11 31	12 31	13 31	14 31	15 20	
Störnstein, Steinleite	5 32	6 21	7 07	7 07	7 40	7 40	8 32	9 32	10 32	11 32	12 32	13 32	14 32	15 21	
Neustadt, Bergmühle	5 34	6 23	7 09	7 09	7 42	7 41	8 34	9 34	10 34	11 34	12 34	13 34	14 34	15 23	
Neustadt, Polizeigebäude	5 36	6 25	7 11	7 11	7 44	7 44	8 36	9 36	10 36	11 36	12 36	13 36	14 36	15 25	
Neustadt, Stadtplatz	5 37	6 26	7 12	7 12	7 50	7 50	8 37	9 37	10 37	11 37	12 37	13 37	14 37	15 26	
Neustadt, Freyung	5 38	6 27	7 13	7 13	7 51	7 51	8 38	9 38	10 38	11 38	12 38	13 38	14 38	15 27	
Neustadt, Bahnhof					7 47	7 45						12 49			
Neustadt, Schulzentrum												12 55		15 32	
Neustadt, Bahnhof												12 56		15 33	
Neustadt, Waldnaabbrücke	5 39	6 28	7 14	7 14	7 52	7 52	8 39	9 39	10 39	11 39	12 39	13 39	14 39	15 36	
Altenstadt, Abzw. Parkst. Str.	5 40	6 29	7 15	7 15	7 53	7 53	8 40	9 40	10 40	11 40	12 40	13 40	14 40	15 37	
Altenstadt, Forsthaus	5 41	6 30	7 16	7 16	7 54	7 54	8 41	9 41	10 41	11 41	12 41	13 41	14 41	15 38	
Altenstadt, Neue Kath. Kirche	5 42	6 31	7 17	7 17	7 55	7 55	8 42	9 42	10 42	11 42	12 42	13 42	14 42	15 39	
Altenstadt, Bahnhof	5 42	6 31	7 17	7 17	7 55	7 55	8 42	9 42	10 42	11 42	12 42	13 42	14 42	15 39	
Altenstadt, Großparkplatz			7 18	7 18	7 55	7 55									
Altenstadt, Kapuzinerstr.			7 20	7 20	7 56	7 56									
Altenstadt, Ernst-Kraus-Str.	5 43	6 32	7 22	7 22	7 58	7 58	8 43	9 43	10 43	11 43	12 43	13 43	14 43	15 41	
Altenstadt, Max-Reger-Str.	5 45	6 34	7 25	7 25	8 00	8 00	8 45	9 45	10 45	11 45	12 45	13 45	14 45	15 43	
Weiden, Industrieg. Am Forst	5 47	6 36	7 27	7 27	8 02	8 02	8 47	9 47	10 47	11 47	12 47	13 47	14 47	15 45	
Weiden, Gh Waldlust	5 49	6 38	7 29	7 29	8 04	8 04	8 49	9 49	10 49	11 49	12 49	13 49	14 49	15 47	
Weiden, Abzw Lessingstr.	5 50	6 39	7 28	7 28	8 03	8 03	8 50	9 50	10 50	11 50	12 50	13 50	14 50	15 48	
Weiden, Max-Reger-Schule	5 51	6 40	7 29	7 29	8 04	8 04	8 51	9 51	10 51	11 51	12 51	13 51	14 51	15 49	
Weiden, Krankenh./Stadtfriedhof	5 52	6 41	7 30	7 30	8 05	8 05	8 52	9 52	10 52	11 52	12 52	13 52	14 52	15 50	
Weiden, Justizgebäude	5 54	6 43	7 32	7 32	8 07	8 07	8 54	9 54	10 54	11 54	12 54	13 54	14 54	15 52	
Weiden, Josefskirche	5 55	6 44	7 35	7 35	8 08	8 08	8 55	9 55	10 55	11 55	12 55	13 55	14 55	15 53	
Weiden, Neues Rathaus	5 57	6 46	7 37	7 37	8 10	8 10	8 57	9 57	10 57	11 57	12 57	13 57	14 57	15 55	
Weiden, Bf	○	5 59	6 48	7 40	8 12	8 12	8 59	9 59	10 59	11 59	12 59	13 10	13 59	14 59	15 57

S nur an Schultagen Mo-Do an Schultagen S120 fährt Haltestellen in anderer Reihenfolge an  
 F in den Ferien und an schulfreien Tagen NHS Nicht an Heiligabend und Silvester. 99

**An Wochenfeiertagen Verkehr wie Sonntag** **Fallen der 24.XII. und 31.XII. auf Werktage, Verkehr wie Samstag.**



## Silberhütte - Floß - Neustadt - Weiden

← 6272

	Montag - Freitag					Samstag					Sonn- und Feiertag		
	6272 060	6272 034	6272 036	6272 038	6272 040	6272 042	6272 044	6272 046	6272 048	6272 050	6272 052	6272 054	6272 056
Fahrtnummer	F	S120											
Verkehrsbeschränkungen													
Anmerkungen				17 06				9 06			14 06		
Silberhütte				17 09				9 09			14 09		11 06
Diensthütte													11 09
Flossenbürg, Gedenkstätte	15 13		16 13	17 13	18 13	19 13	7 13	9 13	11 13	13 13	14 13	17 54	11 13
Flossenbürg, Abzw Gaisweiher	15 14		16 14	17 14	18 14	19 14	7 14	9 14	11 14	13 14	14 14	17 55	11 13
Flossenbürg, Gh Schloßberg	15 15		16 15	17 15	18 15	19 15	7 15	9 15	11 15	13 15	14 15	17 56	11 14
Flossenbürg, Forsthaus	15 16		16 16	17 16	18 16	19 16	7 16	9 16	11 16	13 16	14 16	17 57	11 14
Flossenbürg, Abzw Altenh.	15 17		16 17	17 17	18 17	19 17	7 17	9 17	11 17	13 17	14 17	17 58	11 15
Altenhammer, Sägeweiher	15 19		16 19	17 19	18 19	19 19	7 19	9 19	11 19	13 19	14 19	18 00	11 16
Altenhammer, Kapellenberg	15 20		16 20	17 20	18 20	19 20	7 20	9 20	11 20	13 20	14 20	18 01	11 19
Plankenhammer, Weiher	15 21		16 21	17 21	18 21	19 21	7 21	9 21	11 21	13 21	14 21	18 02	11 20
Plankenhammer	15 22		16 22	17 22	18 22	19 22	7 22	9 22	11 22	13 22	14 22	18 03	11 21
Hardtheim	15 23		16 23	17 23	18 23	19 23	7 23	9 23	11 23	13 23	14 23	18 04	11 22
Floß, Ziegelhütte													11 23
Kalmreuth													11 23
Konradsreuth													11 23
Gösen													11 23
Floß, Volksschule													11 23
Floß, Tankstelle Krapf	15 24		16 24	17 24	18 24	19 24	7 24	9 24	11 24	13 24	14 24	18 05	11 24
Floß, Marktplatz	15 25		16 25	17 25	18 25	19 25	7 25	9 25	11 25	13 25	14 25	18 06	11 25
Floß, Abzw Bf	15 26		16 26	17 26	18 26	19 26	7 26	9 26	11 26	13 26	14 26	18 07	11 26
Würrreuth	15 27		16 27	17 27	18 27	19 27	7 27	9 27	11 27	13 27	14 27	18 08	11 27
Diepoldsreuth, Abzw	15 28		16 28	17 28	18 28	19 28	7 28	9 28	11 28	13 28	14 28	18 09	11 28
Störnstein, Bahnhof	15 29		16 29	17 29	18 29	19 29	7 29	9 29	11 29	13 29	14 29	18 10	11 29





## Weiden - Nabburg - Schwarzenfeld - Schwandorf

→ 6275

	Montag - Freitag										Samstag			
	6275 023	6275 001	6275 003	6275 005	6275 007	6275 013	6275 015	6275 025	6275 021	6275 011	6275 017	6275 019		
Fahrtnummer	F	S	S	F	S	F	S	F	S	F	S	F		
Verkehrsbeschränkungen														
Anmerkungen														
Weiden, Neues Rathaus			<b>160</b>					16 14						
Weiden, Bf	5 45		5 45	10 30	13 25	16 05	16 15	16 15		8 20		12 35		
Weiden, Bauscher	5 46		5 46	10 31	13 26	16 06	16 16	16 16		8 21		12 36		
Weiden, Untere Bauscherstr.	5 46		5 46	10 31	13 26	16 06	16 16	16 16		8 21		12 36		
Weiden, Hagebaumarkt	5 47		5 47	10 32	13 27	16 07	16 17	16 17		8 22		12 37		
Weiden, Polizeidirektion	5 47		5 47	10 32	13 27	16 07	16 17	16 17		8 22		12 37		
Weiden, Jägerstraße	5 47		5 47	10 32	13 27	16 07	16 17	16 17		8 22		12 37		
Weiden, Fichtenbühl	5 47		5 47	10 32	13 28	16 08	16 18	16 18		8 22		12 38		
Ullersricht	5 48		5 48	10 33	13 29	16 09	16 19	16 19		8 23		12 39		
Rothenstadt, Steinige Äcker	5 48		5 48	10 33	13 29	16 09	16 19	16 19		8 23		12 39		
Rothenstadt, Schule	5 49		5 49	10 34	13 30	16 10	16 20	16 20		8 24		12 41		
Rothenstadt, Sparkasse	5 50		5 50	10 35	13 32	16 11	16 21	16 21		8 25		12 42		
Rothenstadt, Kriegerdenkmal	5 51		5 51	10 36	13 33	16 12	16 22	16 22		8 26		12 43		
Haselhöhe	5 52		5 52	10 38	13 35	16 13	16 23	16 23		8 27		12 45		
Unterrwidenu	5 54		5 54	10 40	13 37	16 15	16 25	16 25		8 29		12 47		
Oberwidenu					13 39	16 17	16 27	16 27				12 49		
Schwanhof b. Luhe-Widenu					13 41	16 19	16 29	16 29				12 51		
Neudorf bei Luhe					13 44	16 22	16 32	16 32				12 54		
Luhe, Marktplatz	5 57		5 57	10 43	13 54	16 31	16 41	16 41		8 32		13 03		
Diebturn	6 00		6 00	10 47	13 58	16 36	16 46	16 46		8 35		13 06		
Oberköblitz, Brückenstr.	6 02		6 02	10 49	14 00	16 37	16 47	16 47		8 37		13 08		
Unterköblitz, Sportplatz	6 03		6 03	10 50	14 01	16 38	16 48	16 48		8 38		13 09		
Wernberg, Bf	6 04		6 04	10 51	14 02	16 40	16 50	16 50		8 39		13 10		

Wernberg, Nürnberger Str	6 06	6 06	7 43	11 10	14 20	17 00	17 10	8 16				
Wernberg, Abzw Wehmer Weg	6 07	6 07	7 44	11 11	14 21	17 01	17 11	8 17				
Pfeimd, Wemberger Str.	6 12	6 12	7 46	11 12	14 22	17 03	17 13	8 19				
Pfeimd, Kriegerdenkmal	6 14	6 14	7 48	11 14	14 24	17 07	17 17	8 21				
Pfeimd, Gall	6 15	6 15	7 49	11 15	14 25	17 08	17 18	8 21				
Pfeimd, Abzw Ringstraße	6 16	6 16	7 51	11 18	14 28	17 10	17 20	8 24				
Perschen	6 20	6 20	7 53	11 21	14 31	17 12	17 22	8 26				
Nabburg, Gh Krone	6 22	6 22	7 54	11 22	14 32	17 13	17 23	8 27				
Nabburg, Bf	6 23	6 23	7 53	11 10	14 20	17 00	17 10	8 16				
Nabburg, Bf	6 23	6 23	7 43	11 10	14 20	17 00	17 10	8 16				
Nabburg, Abzw Krankenhaus	6 24	6 24	7 44	11 11	14 21	17 01	17 11	8 17				
Rottendorf, Abzw	6 26	6 26	7 46	11 12	14 22	17 03	17 13	8 19				
Stulln, Am Berg	6 29	6 29	7 48	11 14	14 24	17 07	17 17	8 21				
Stulln, Hauptstraße	6 31	6 31	7 49	11 15	14 25	17 08	17 18	8 21				
Grafenricht	6 33	6 33	7 51	11 18	14 28	17 10	17 20	8 24				
Schwarzenfeld, Buchhalweg	6 36	6 36	7 53	11 21	14 31	17 12	17 22	8 26				
Schwarzenfeld, Bahnbrücke	6 38	6 38	7 54	11 22	14 32	17 13	17 23	8 27				
Schwarzenfeld, Amberger Str. 57	6 40	6 40	7 55	11 23	14 33	17 14	17 24	8 28				
Schwarzenfeld, Einkaufszentrum	6 42	6 42	7 58	11 24	14 34	17 15	17 25	8 29			9 35	
Traunricht	6 46	6 46	8 00	11 26	14 36	17 18	17 28	8 32			9 37	
Asbach bei Schwarzenfeld	6 13	6 48	8 01	11 27	14 37	17 19	17 29	8 34			9 39	
Lindenlohe, Abzw	6 14	6 51	8 03	11 30	14 40	17 21	17 31	8 36			9 41	
Lindenlohe, Ort			6 53									
Fronberg, Post	6 19	6 57	8 07	11 34	14 44	17 24	17 34	8 38			9 43	
Fronberg, Fronberger Str.	6 20	6 59	8 09	11 35	14 45	17 25	17 35	8 40			9 45	
Schwandorf, Naabulstr.	6 21	7 02	8 10	11 37	14 47	17 26	17 36	8 42			9 47	
Schwandorf, Bahnhof	6 24	7 05	8 12	11 40	14 50	17 28	17 38	8 45			9 50	
Schwandorf, Sandstr.			7 10									

**F** in den Ferien und an schulfreien Tagen

**S** nur an Schultagen

**160** für Reisende mit Schülerzeitkarten Bus/Schiene in Verbindung Schwarzenfeld-Schwandorf gesperrt

Zugverbindung Weiden - Schwandorf 855

Fallen der 24.XII. und 31.XII. auf Werktage, Verkehr wie Samstag.

Kein Verkehr an allgemeinen Feiertagen und Landesfeiertagen



## Schwandorf - Schwarzenfeld - Nabburg - Weiden

← 6275

Fahrtnummer	Montag - Freitag											Samstag											
	6275 012	6275 028	S	S	6275 008	6275 026	F	F	6275 006	S	6275 004	F	F	S	S	6275 010	6275 018	6275 020	6275 014	6275 022	6275 024		
Verkehrsbeschränkungen	018				33																		
Anmerkungen					33										033								
Schwandorf, Sandstraße/Gymnasium										13 00						16 15							
Schwandorf, Backerei Schrißl										13 02						16 17							
Schwandorf, Bahnhof	6 24					9 28		13 00		13 07		16 12				16 22	17 45		9 20			12 50	
Schwandorf, Marktplatz	6 26					9 31		13 03		13 10		16 15				16 25	17 48		9 23			12 53	
Fronberg, Fronberger Str.	6 27					9 32		13 04		13 11		16 16				16 26	17 50		9 24			12 54	
Fronberg, Post	6 28					9 33		13 05		13 12		16 17				16 27	17 51		9 25			12 55	
Lindenöhe, Ort										13 16													
Lindenöhe, Abzw	6 32					9 37		13 11		13 18		16 22				16 32	17 55		9 29			12 59	
Aspach bei Schwarzenfeld	6 34					9 39		13 13		13 20		16 24				16 34	17 57		9 31			13 01	
Traunricht	6 36					9 41		13 15		13 22		16 26				16 36	17 58		9 33			13 03	
Preizbruck, Milchbank	6 38																						
Schwarzenfeld, Einkaufszentrum						9 43		13 17		13 24		16 28				16 38	18 00		9 35			13 05	
Schwarzenfeld, Amberger Str. 57						9 44		13 18		13 25		16 29				16 39	18 01					13 06	
Schwarzenfeld, Bahnbrücke						9 45		13 19		13 26		16 30				16 40	18 02					13 07	
Schwarzenfeld, Buchthalweg						9 46		13 20		13 27		16 31				16 41	18 03					13 08	
Grafenricht						9 49		13 23		13 30		16 36				16 46	18 06					13 11	
Stulln, Hauptstraße						9 50		13 24		13 31		16 37				16 47	18 07					13 12	
Stulln, Am Berg						9 51		13 25		13 32		16 38				16 48	18 08					13 13	
Rotendorf, Abzw						9 54		13 28		13 35		16 41				16 51	18 10					13 16	
Nabburg, Abzw Krankenhaus						9 56		13 30		13 37		16 43				16 53	18 12					13 18	
Nabburg, Bf						9 57		13 31		13 38		16 45				16 55	18 14					13 19	
Nabburg, Bf						9 58		13 32		13 39		16 46				16 56	18 15	9 00				13 30	
Nabburg, Gh.Krone						9 59		13 33		13 40		16 47				16 57	18 16					13 31	
Perschen						10 00		13 34		13 41		16 50				17 00	18 18	9 02				13 32	
Pfeind, Abzw Ringstraße						10 06		13 40		13 47		16 53				17 03	18 21	9 08				13 38	















## Weiden - Mantel - Grafenwöhr - Eschenbach

## → 6278

	Montag - Freitag														Samstag											
	6278 001	6278 005	6278 007	6278 003	6278 009	6278 011	6278 013	6278 015	6278 017	6278 019	6278 049	6278 021	6278 047	6278 023	6278 025	6278 027	6278 031	6278 033	6278 035	6278 037	6278 039	6278 041	6278 043	6278 045		
Fahrnummer																										
Verkehrsbeschränkungen	S	F	S	S						S	S	S	S													
Anmerkungen														<b>ZfE</b>												
Weiden, Bf	5,45	6,35	6,35	6,35	7,45	7,55	9,35	10,10	11,35	12,10	12,18	13,15	13,20	13,35	14,10	15,35	16,10	17,35	18,10	19,35	7,10	11,10	13,10	13,10	16,10	
Weiden, Neues Rathaus		6,37	6,37	6,37	7,47	7,57	9,37	10,12	11,37	12,12	12,20	13,17	13,22	13,37	14,12	15,37	16,12	17,37	18,12	19,37	7,12	11,12	13,12	13,12	16,12	
Weiden, Weigelstraße		6,39	6,39	6,39	7,49	7,59	9,39	10,14	11,39	12,14	12,22	13,19	13,24	13,39	14,14	15,39	16,14	17,39	18,14	19,39	7,14	11,14	13,14	13,14	16,14	
Weiden, Ackerstr.	5,47	6,41	6,41	6,41	7,51	8,01	9,41	10,16	11,41	12,16	12,25	13,21	13,26	13,41	14,16	15,41	16,16	17,41	18,16	19,41	7,16	11,16	13,16	13,16	16,16	
Weiden, Stockerlweg	5,47	6,41	6,41	6,41	7,51	8,02	9,41	10,16	11,41	12,16	12,25	13,21	13,26	13,41	14,16	15,41	16,16	17,41	18,16	19,41	7,16	11,16	13,16	13,16	16,16	
Weiden, Kaserne	5,48	6,42	6,42	6,42	7,52	8,03	9,42	10,17	11,42	12,17	12,26	13,22	13,27	13,42	14,17	15,42	16,17	17,42	18,17	19,42	7,17	11,17	13,17	13,17	16,17	
Weiden, Abzw Frauenricht	5,49	6,43	6,43	6,43	7,53	8,04	9,43	10,18	11,43	12,18	12,27	13,23	13,28	13,43	14,18	15,43	16,18	17,43	18,18	19,43	7,18	11,18	13,18	13,18	16,18	
Latsch, Abzw	5,50	6,44	6,44	6,44	7,54	8,05	9,44	10,19	11,44	12,19	12,28	13,24	13,29	13,44	14,19	15,44	16,19	17,44	18,19	19,44	7,19	11,19	13,19	13,19	16,19	
Halmesricht, Abzw	5,51	6,45	6,45	6,45	7,55	8,06	9,45	10,20	11,45	12,20	12,28	13,25	13,30	13,45	14,20	15,45	16,20	17,45	18,20	19,45	7,20	11,20	13,20	13,20	16,20	
Neunkirchen, Pfarrackerstr.	5,52	6,46	6,46	6,46	7,56	8,07	9,46	10,21	11,46	12,21		13,26	13,32	13,46	14,21	15,46	16,21	17,46	18,21	19,46	7,21	11,21	13,21	13,21	16,21	
Wiesendorf, Abzw													13,36													
Wiesendorf													13,38													
Rupprechtsreuth, Ort													13,41													
Trippach				6,50	8,00			10,25		12,25		13,30			14,25		16,25		18,25							
Tropach, Abzw	5,54	6,48	6,48				8,08	9,48	11,48	12,30				13,48		15,48		17,48		19,48	7,23	11,23	13,23	13,23	16,23	
Kellerhaus	5,56	6,50	6,50				8,09	9,50	11,50	12,32				13,50		15,50		17,50		19,50	7,25	11,25	13,25	13,25	16,25	
Rupprechtsreuth, Abzw	5,57	6,51	6,51				8,10	9,51	11,51	12,32			13,42	13,51		15,51		17,51		19,51	7,26	11,26	13,26	13,26	16,26	
Mantel, Abzw Schossäckerring	5,58	6,52	6,52				8,11	9,52	11,52	12,33			13,43	13,52		15,52		17,52		19,52	7,27	11,27	13,27	13,27	16,27	
Mantel, Abzw Kreuzackerstr.	5,59	6,53	6,53				8,11	9,53	11,53	12,34			13,44	13,53		15,53		17,53		19,53	7,28	11,28	13,28	13,28	16,28	
Mantel, Turnmallsiedlung				6,53	8,03			10,28		12,28		13,33			14,28		16,28		18,28							
Mantel, Erlenrichter Str				6,55	8,05			10,30		12,30		13,35			14,30		16,30		18,30							
Mantel, Post	6,00	6,54	6,54	6,56	8,06	8,12	9,54	10,31	11,54	12,31	12,35	13,36	13,45	13,54	14,31	15,54	16,31	17,54	18,31	19,54	7,29	11,29	13,29	13,29	16,29	

Weihenhammer/Martel, Abzw	6 02	6 56	6 56	8 13	9 56	11 56	12 36		13 56	15 56	17 56	19 56	7 31	11 31	13 31	16 31
Dürmast, Katernbrunn, Str	6 08	7 02	7 02	8 18	10 02	12 02	12 40		14 02	16 02	18 02	20 02	7 37	11 37	13 37	16 37
Kaltenbrunn, Gh Post	6 12	7 06	7 06	8 22	10 06	12 06	12 44		14 06	16 06	18 06	20 06	7 41	11 41	13 41	16 41
Kaltenbrunn, Alte Siedlung	6 13	7 07	7 07	8 23	10 07	12 07	12 45		14 07	16 07	18 07	20 07	7 42	11 42	13 42	16 42
Hütten bei Katernbrunn	6 17	7 11	7 11	8 27	10 11	12 11	12 49		14 11	16 11	18 11	20 11	7 46	11 46	13 46	16 46
Hütten, Hauptstr. 41	6 18	7 12	7 12	8 28	10 12	12 12	12 50		14 12	16 12	18 12	20 12	7 47	11 47	13 47	16 47
Hammergründ	6 21	7 15	7 15	8 30	10 15	12 15	12 52		14 15	16 15	18 15	20 15	7 50	11 50	13 50	16 50
Dorfgründ	6 22	7 16	7 16	8 31	10 16	12 16	12 53		14 16	16 16	18 16	20 16	7 51	11 51	13 51	16 51
Grafenwöhr, Gründerzentrum	6 25	7 19	7 19	8 34	10 19	12 19	12 55		14 19	16 19	18 19	20 19	7 54	11 54	13 54	16 54
Grafenwöhr, Gesammnkeller	6 26	7 20	7 20	8 35	10 20	12 20	12 56		14 20	16 20	18 20	20 20	7 55	11 55	13 55	16 55
Grafenwöhr, Lager	6 28	7 22	7 22	8 37	10 22	12 22	12 58		14 22	16 22	18 22	20 22	7 57	11 57	13 57	16 57
Grafenwöhr, Böhm	6 29	7 23	7 23	8 38	10 23	12 23	12 59		14 23	16 23	18 23	20 23	7 58	11 58	13 58	16 58
Grafenwöhr, Post	6 30			8 39	10 24	12 24			14 24		18 24	20 24	7 59	11 59	13 59	16 59
Grafenwöhr, Michaelswerk				8 40												
Grafenwöhr, Marienplatz	6 31	7 25	7 25	8 41	10 25	12 25			14 25	16 25	18 25	20 25	8 00	12 00	14 00	17 00
Grafenwöhr, Marienplatz		7 25	7 25													
Grafenwöhr, Bf		7 27	7 27				13 00									
Gössenreuth		7 30	7 30													
Trag, Abzw		7 32	7 32				13 02									
Thomasreuth		7 33	7 33													
Eschenbach, Rohrer		7 36	7 36				13 07									
Eschenbach, Karlsplatz		7 37	7 37				13 08									
Eschenbach, Volksschule		7 38														
Eschenbach, Gymnasium	6 40	7 40														

276

Reiseende mit SchülerzeitkartenBus/Schiene in der Verbindung Weiden - Grafenwöhr Lager, Böhm, Post und Marienplatz sind ausgeschlossen.

S nur an Schultagen  
F in den Ferien und an schulfreien Tagen

Fallen der 24. XII. und 31. XII. auf Werktage, Verkehr wie Samstag.

An Wochenfeiertagen kein Verkehr








**Weiden (Oberpf) - Schwarzenbach - Grafenwöhr - Pressath**
**6279**

		Montag - Freitag	
Fahrtnummer	6279 005	6279 001	S
Verkehrsbeschränkungen	S	S	S
Anmerkungen	<del>728</del>		
Weiden, Bf		7 55	
Weiden, Neues Rathaus		8 00	
Weiden, Weigelstraße		8 02	
Weiden, Fa. Witt		8 04	
Weiden, Keplerstraße		8 05	
Weiden, Fa. Seltmann		8 06	
Weiden, Aichingerstraße		8 07	
Weiden, Knorr Baumarkt		8 08	
Weiden, Waldfriedhof		8 09	
Weiden, Waldrastkirche		8 10	
Weiden, Wacholderweg		8 11	
Weiden, Weißdornweg		8 12	
Schwarzenbach bei Pressath		8 22	

		Montag - Freitag	
Fahrtnummer	6279 002	6279 004	S
Verkehrsbeschränkungen	S	S	S
Anmerkungen	99		
Pressath, Schule		13 20	
Pressath, Abzw Bf	8 51	13 21	
Pressath, Bachstr.	8 50	13 22	
Moos bei Grafenwöhr, Abzw	~	13 27	
Grafenwöhr, Ochsenhut	~	13 28	
Grafenwöhr, Wolfgangssiedlung	~	13 29	
Grafenwöhr, Marienplatz	~	13 30	
Schwarzenbach bei Pressath	8 57		
Weiden, Weißdornweg	9 07		
Weiden, Wacholderweg	9 08		
Weiden, Waldrastkirche	9 08		
Weiden, Waldfriedhof	9 09		
Weiden, Knorr Baumarkt	9 10		

Pressath, Abzw Bf		8 27
Pressath, Bachstr.		8 28
Moos bei Grafenwöhr, Abzw		8 31
Grafenwöhr, Ochsenhut		8 32
Grafenwöhr, Wolfgangssiedlung		8 33
Gössenreuth	6 38	}}
Grafenwöhr, Bf	6 42	}}
Grafenwöhr, Post	6 46	}}
Grafenwöhr, Marienplatz	6 49	8 35
Grafenwöhr, Post	}}	8 36
Grafenwöhr, Michaelswerk	}}	8 40
Grafenwöhr, Wolfgangssiedlung	6 51	8 43
Grafenwöhr, Ochsenhut	6 53	8 45
Moos bei Grafenwöhr, Abzw	6 54	8 46
Pressath, Bachstr.	6 59	8 50

Weiden, Aichingerstraße		9 12
Weiden, Fa. Seltmann		9 13
Weiden, Keplerstraße		9 15
Weiden, Fa. Witt		9 16
Weiden, Stadtparkasse		9 17
Weiden, Bf	○	9 18

**S** nur an Schultagen

**723** Fahrt verkehrt weiter als Fahrt-Nr. 6283 923 bis Kernnath, Realschule

**99** fährt Haltestellen in anderer Reihenfolge an

Kein Verkehr an allgemeinen Feiertagen und Landesfeiertagen sowie an Heiligabend und Silvester.

### Kundenbüro der Nahverkehrsgemeinschaft Weiden - Neustadt a. d. Waldnaab (NWN)

Am Wörnzgraben 3 • 92637 Weiden i.d.OPf. • Tel.: 09 61 / 4 81 68 0  
(0,039 EUR/Min., aus dem Festnetz, Mobilfunk höchstens 0,42 EUR/Min.)

E-mail: RBO.Weiden.Service@deutschbahn.com • Internet: www.nwn-bus.de www.ton-tarif.de

Öffnungszeiten: Mo. 7.00 Uhr – 16.00 Uhr (telefonisch bis 19.00 Uhr); Di. – Fr. 7.00 Uhr bis 19.00 Uhr; Sa. 7.00 Uhr – 12.00 Uhr







# Kemnath - Neustadt a. Kulm/Pressath - Eschenbach

## ← 6283

Fahrtnummer	Montag - Freitag														Samstag					
	6283 006	6283 020	6283 036	6283 008	6283 030	6283 010	6283 004	6283 014	6283 012	6283 038	6283 018	6283 034	6283 024	6283 022	6283 040	6283 042	6283 026	6283 002	6283 032	
Verkehrsbeschränkungen	S	S	F	S	S	S	S	S	S	S	S	S	S120	S120	F-SF	S120				
Anmerkungen	99	99		99	99	99	99	99	99	99	99	99	99	99	99	99				
Kemnath, Realschule	7 05	7 12		7 24	7 25		12 55	12 55	12 55	13 30	13 37	13 45	16 00	16 00						
Kemnath, Primariusplatz	7 07	7 14	7 15			7 25		12 44					16 01	16 01	16 10	16 50	9 14	9 14	14 11	14 11
Kemnath, Milchwerk	7 08	7 18	7 17								13 40		16 02	16 02	16 11	16 51	9 15	9 15	14 13	14 13
Löschwitz, Bushaltestelle	7 11		7 20			7 29					13 43		16 05	16 05	16 14	16 54	9 16	9 16	14 14	14 14
Reuth bei Kastl											13 46									
Kastl	7 15		7 24								13 51		16 08	16 08	16 17	16 57	9 19	9 19	14 18	14 18
Kalbitz			7 27			7 30					13 55				16 20	17 00	9 22	9 22	14 21	14 21
Kemnath-Neustadt, Bf			7 30			7 34					13 57				16 37	17 02	9 36	9 36	14 36	14 36
Troglaue	7 18												13 05							
Grünbach bei Traubitz	7 20												13 06							
Zessau, Abzw Traubitz	7 21												13 08							
Traubitz, Fa. Leisnitz	7 23												13 10							
Traubitz, Bf	7 24												13 11							
Preißbäch													13 13							
Burkhardtsreuth													16 21							
Zainhammer, Abzw													16 22							
Blankenmühle, Abzw	7 26												13 11							
Burkhardtsreuth													13 12							
Preißbäch													13 16							
Höllas b. Kemnath	7 21		7 30	7 30	7 31			13 00		13 35							16 03			
Kemnath-Neustadt, Bf, Abzw	7 22		7 31	7 31	7 32			13 01		13 36							16 05			
Mockersdorf, Abzw	7 24		7 32	7 33	7 34	7 36		13 03		13 37							16 07			
Neustadt a.K., Raiffeisenb.	7 26		7 34	7 35	7 35	7 38		13 05									16 09			
Flichendorf																	14 01			
Flichendorf, Abzw	7 31																14 03			
																	14 05			





# Weiden (Oberpf) - Waldthurn - Lösselmühle

6285

Fahrnummer	Montag - Freitag					Samstag				
	6285 001	6285 117	6285 003	6285 005	6285 011	6285 007	6285 009	6285 015		
Verkehrsbeschränkungen	S4		F	S	S	NFAD	NFAD			
Anmerkungen										
Weiden, Bf	6 15	12 10	13 02	13 03	16 15	18 00	13 05			
Weiden, Neues Rathaus	6 16	12 11	13 03	13 06	16 18	18 03	13 06			
Weiden, Josefskirche	6 17	12 15	13 07	13 09	16 21	18 05	13 10			
Weiden, Finanzamt	6 18	12 17	13 09	13 12	16 23	18 06	13 12			
Weiden, Kepler-Gymnasium	6 19	12 18	13 10	13 13	16 25	18 07	13 13			
Weiden, Abzw Krumpes	6 20	12 19	13 11	13 14	16 26	18 08	13 14			
Weiden, Fischerbergsiedlung	6 20	12 19	13 11	13 15	16 27	18 09	13 14			
Tröglesricht, Abzw	6 21	12 20	13 12	13 16	16 28	18 10	13 15			
Blockhütte, Abzw	6 22	12 21	13 13	13 17	16 29	18 11	13 15			
Neustadt, Schulzentrum					13 15					
Theißel, Abzw	6 23	12 23	13 15	13 18	16 30	18 12	13 18			
Letzau, Abzw	6 24	12 26	13 18	13 20	16 32	18 14	13 21			
Sparrenwirthaus	6 24	12 27	13 19	13 21	16 33	18 15	13 22			
Zeßmannsrieth, Abzw	6 25	12 30	13 22	13 23	16 35	18 17	13 25			
Abersrieth	6 27	12 32	13 24	13 25	16 37	18 19	13 27			
Maisriedl	6 28	12 33	13 25	13 26	16 38	18 20	13 28			
Lennessrieth	6 29	12 34	13 26	13 28	16 40	18 21	13 29			
Waldthurn, Kirche	6 31	12 35	13 27	13 34	16 42	18 23	13 30			
Waldthurn, Bernrieder Str.						18 24				
Obertresenfeld										
Oberbernieth										
Oberbernieth, Abzw										
Neuenhammer			13 31	13 38	16 46	18 28	13 34			
Galsterhöhe			13 33	13 40	16 49	18 31	13 36			
Georgenberg, Abzw, Flossenbürgerstr.			13 35	13 42	16 51	18 33	13 38			
Krautwinklsäge			13 39	13 46	16 54	18 36	13 42			
Weiden, Finanzamt			13 40	13 47	16 55	18 37	13 43			
Weiden, Josefskirche			13 41	13 48	16 56	18 38	13 44			
Schwanhof			13 43	13 50	16 58	18 39	13 46			
Lösselmühle			13 45	13 52	17 00	18 41	13 48			

Fahrnummer	Montag - Freitag					Samstag				
	6285 002	6285 004	6285 116	6285 008	6285 010	6285 008	6285 010	6285 012		
Verkehrsbeschränkungen			S4	NFAD	NFAD					
Anmerkungen										
Lösselmühle	5 25	6 40	14 00	17 02	6 45					
Schwanhof	5 26	6 41	14 01	17 03	6 46					
Neukirchen zu St. Christoph	5 26	6 42			6 47					
Krautwinklsäge	5 27	6 43			6 48					
Georgenberg, Abzw, Flossenbürgerstr.	5 28	6 45	14 03	17 05	6 50					
Galsterhöhe	5 31	6 48	14 06	17 08	6 53					
Neuenhammer	5 34	6 55	14 08	17 10	7 00					
Oberbernieth, Abzw	5 37	7 02	14 10	17 12	7 05					
Oberbernieth					7 08					
Waldthurn, Bernrieder Str.					7 03					
Waldthurn, Kirche	5 40	7 07	12 35	17 15	7 10					
Lennessrieth	5 41	7 09	12 37	17 17	7 12					
Maisriedl	5 42	7 10	12 38	17 18	7 13					
Abersrieth	5 43	7 12	12 40	17 19	7 15					
Zeßmannsrieth, Abzw	5 45	7 15	12 43	17 22	7 18					
Sparrenwirthaus	5 46	7 16	12 44	17 23	7 19					
Letzau, Abzw	5 47	7 17	12 45	17 24	7 20					
Theißel, Abzw	5 49	7 19	12 47	17 25	7 22					
Blockhütte, Abzw	5 50	7 21	12 49	17 26	7 24					
Tröglesricht, Abzw	5 51	7 22	12 50	17 27	7 25					
Weiden, Fischerbergsiedlung	5 52	7 23	12 51	17 28	7 26					
Weiden, Abzw Krumpes	5 53	7 23	12 51	17 29	7 26					
Weiden, Kepler-Gymnasium	5 54	7 24	12 52	17 30	7 27					
Weiden, Finanzamt	5 55	7 26	12 54	17 31	7 29					
Weiden, Josefskirche	5 56	7 28	12 56	17 33	7 31					
Weiden, Neues Rathaus	5 57	7 30	12 58	17 35	7 33					
Weiden, Bf	5 58	7 32	13 00	17 37	7 35					

Fallen der 24.XII. und 31.XII. auf Werktage, Verkehr wie Samstag.

An Wochenfeiertagen kein Verkehr

S4 Freitag an Schultagen F in den Ferien und an schulfreien Tagen S nur an Schultagen NFAD nicht am Faschingsdienstag

# Fahrplan Waidhaus – Neualbenreuth, Sibyllenbad (nur mittwochs)

Nr.ROP-SG21-3622.86-1-3-6

## Zone 1

13.30 Uhr	Waidhaus	Bushaltestelle bei Kaufhaus Hös!
13.35 Uhr	Hagendorf	Bushaltestelle
13.40 Uhr	Miesbrunn	Bushaltestelle
13.45 Uhr	Pleystein	Marktplatz am Reisebüro Bayer
13.50 Uhr	Galgenberg	Bushaltestelle
13.54 Uhr	Vohenstrauß	Bushaltestelle Siedlerstraße
14.00 Uhr	Vohenstrauß	Bushaltestelle Marktplatz
14.05 Uhr	Vohenstrauß	Bushaltestelle bei Autohaus Dobner
14.08 Uhr	Altenstadt bei Vohenstrauß	Bushaltestelle am Schulhaus
14.13 Uhr	Waldau	Bushaltestelle Weidener Straße
14.30 Uhr	Weiden i. d. OPf	Bushaltestelle Josefskirche
14.40 Uhr	Altenstadt a. d. Waldnaab	Bushaltestelle Neustädter Straße
14.50 Uhr	Neustadt a. d. Waldnaab	Bushaltestelle Landratsamt

## Zone 2

14.55 Uhr	Wurz	Bushaltestelle B 15
15.02 Uhr	Baumgarten	Bushaltestelle B 15
15.10 Uhr	Pilmsreuth	Bushaltestelle B 15
15.15 Uhr	Tirschenreuth	Bushaltestelle Murrschrottplatz
15.30 Uhr	Sibyllenbad	

## Rückfahrplan:

16:00 Uhr	Sibyllenbad	
18.15 Uhr	Tirschenreuth	Bushaltestelle Murrschrottplatz
18.20 Uhr	Pilmsreuth	Bushaltestelle B 15
18.28 Uhr	Baumgarten	Bushaltestelle B 15
18.35 Uhr	Wurz	Bushaltestelle B 15
18.40 Uhr	Neustadt a. d. Waldnaab	Bushaltestelle Landratsamt
18.50 Uhr	Altenstadt a. d. Waldnaab	Bushaltestelle Neustädter Straße
19.00 Uhr	Weiden i. d. OPf	Bushaltestelle Josefskirche
19.17 Uhr	Waldau	Bushaltestelle Weidener Straße
19.22 Uhr	Altenstadt bei Vohenstrauß	Bushaltestelle am Schulhaus
19.25 Uhr	Vohenstrauß	Bushaltestelle bei Autohaus Dobner
19.30 Uhr	Vohenstrauß	Bushaltestelle Marktplatz
19.34 Uhr	Vohenstrauß	Bushaltestelle Siedlerstraße
19.38 Uhr	Galgenberg	Bushaltestelle
19.43 Uhr	Pleystein	Marktplatz am Reisebüro Bayer
19.48 Uhr	Miesbrunn	Bushaltestelle
19.53 Uhr	Hagendorf	Bushaltestelle
20.00 Uhr	Waidhaus	Bushaltestelle bei Kaufhaus Hös!

Fahrtpreise: Zone 1 – 12,50€ Zone 2 – 11,50€

Reservierung unter Tel. 09654-91171



Marktplatz 4, 92714 Pleystein  
www.bayer-busreisen.de

**Bayer REISEN**

Marktplatz 4, 92714 Pleystein  
09654-91171 oder info@bayer-busreisen.de  
www.bayer-busreisen.de





# Weiden - Vohenstrauß - Waidhaus/Moosbach - Eslarn

→ 6291

## Gruppen mit Fahrrad bitte unter 0180 1726934 (Montag - Freitag 7-19 Uhr, Samstag 7-12 Uhr) anmelden

Verkehrsbeschränkungen	Montag - Freitag																			
	6291 001	6291 005	6291 009	6291 007	6291 011	6291 013	6291 015	6291 019	6291 023	6291 021	6291 027	6291 025	6291 033	6291 031	6291 035	6291 037	6291 039	6291 041	6291 045	
Anmerkungen																				
Weiden, Bf	6 20	7 00	7 00	7 03	8 05	9 05	10 05	11 05	12 10	12 10			007	13 05	13 08	13 10	14 10	15 10	16 10	
Weiden, Max-Regger-Halle	6 21	7 02	7 05	8 07	9 07	10 07	11 07	12 12	12 12	12 12			13 07	13 07	13 10	13 12	14 12	15 12	16 12	
Weiden, Josefskirche	6 23	7 04	7 07	8 09	9 09	10 09	11 09	12 14	12 14	12 14			13 09	13 10	13 13	14 14	15 14	16 14	16 14	
Weiden, Finanzamt	6 24	7 06	7 09	8 11	9 11	10 11	11 11	12 16	12 16	12 16			13 11	13 11	13 14	13 16	14 16	15 16	16 16	
Weiden, Kepler-Gymnasium	6 25	7 07	7 10	8 12	9 12	10 12	11 12	12 17	12 17	12 17			13 12	13 12	13 16	13 17	14 17	15 17	16 17	
Weiden, Waterloostr.	6 26	7 08	7 11	8 13	9 13	10 13	11 13	12 18	12 18	12 18			13 13	13 13	13 18	13 18	14 18	15 18	16 18	
Weiden, Abzw Krumpes	5 30												13 14	13 14	13 19	13 19	14 19	15 19	16 19	
Weiden, Fischerbergsiedlung	5 31	7 09	7 12	8 14	9 14	10 14	11 14	12 19	12 19	12 19										
Mitterhöll		6 32								12 25										
Muglhof		6 35								12 28										
Oedenthal		6 37								12 30										
Trauschendorf		6 39								12 32										
Roggenstein		6 41								12 34										
Lämersdorf, Bushäuschen		6 43								12 36										
Binnermühle		6 44								12 37										
Oberschleif		6 45								12 37										
Hammer bei Kaimling		6 45								12 38										
Kaimling		6 46								12 39										
Hammer bei Kaimling		6 48								12 41										
Oberschleif		6 49								12 42										
Lämersdorf, Abzw Kaimling		6 50								12 43										
Lämersdorf		6 51								12 44										
Neustadt, Bahnhof																				
Tröglersricht, Abzw	5 32	7 10	7 13	8 15	9 15	10 15	11 15	12 20	12 20				13 15	13 21	13 20	14 20	15 20	16 20	16 20	
Blockhütte, Abzw	5 33	7 11	7 14	8 16	9 16	10 16	11 16	12 21	12 21				13 16	13 22	13 21	14 21	15 21	16 21	16 21	
Theissel, Abzw	5 34	7 12	7 15	8 17	9 17	10 17	11 17	12 22	12 22				13 17	13 23	13 22	14 22	15 22	16 22	16 22	
Letzau, Waldcafe	5 35	7 13	7 16	8 18	9 18	10 18	11 18	12 23	12 23				13 18	13 24	13 23	14 23	15 23	16 23	16 23	
Letzau, Abzw	5 36	7 13	7 16	8 18	9 18	10 18	11 18	12 23	12 23				13 18	13 25	13 23	14 23	15 23	16 23	16 23	
Sparrenwirtschhaus	5 37	7 15	7 18	8 20	9 20	10 20	11 20	12 25	12 25				13 20	13 26	13 25	14 25	15 25	16 25	16 25	
Zebmannsriedl, Abzw	5 38	7 17	7 20	8 22	9 22	10 22	11 22	12 27	12 27				13 22	13 27	13 27	14 27	15 27	16 27	16 27	
Eperthof, Abzw	5 39	7 18	7 21	8 23	9 23	10 23	11 23	12 28	12 28				13 23	13 28	13 28	14 28	15 28	16 28	16 28	
Waidau, Ort		6 53	7 21	7 24						12 46				13 41						
Waidau, Weiher	5 40				8 24	9 24	10 24	11 24	12 29				13 24	13 24	13 29	14 29	15 29	16 29	16 29	
Aifenstadt b. Vohenstr., Alte Schule	5 41	6 55	7 23	7 26	8 26	9 26	10 26	11 26	12 31	12 48			13 26	13 43	13 32	13 31	14 31	15 31	16 31	
Vohenstrauß, Fa. Seltmann	5 42	6 56	7 25	7 28	8 28	9 28	10 28	11 28	12 33	12 49			13 28	13 44	13 33	13 33	14 33	15 33	16 33	

Vohenstrauß, Bahnhof Abzw	5 43	6 57	7 26	7 29	8 29	9 29	10 29	11 29	12 34	12 50				13 29	13 45	13 34	13 34	14 34	15 34	16 34
Vohenstrauß, Marktplatz	5 44	6 58	7 27	7 30	8 30	9 30	10 30	11 30	12 35	12 51				13 35	13 46	13 35	13 35	14 35	15 35	16 35
Vohenstrauß, Marktplatz			7 28								12 58	13 03								
Vohenstrauß, Förderschule			7 29									13 04								
Vohenstrauß, Realschule			7 29									13 05								
Vohenstrauß, Hauptschule	5 46	6 59			8 31	10 31			12 36	12 52	13 08			13 36	13 47	13 40		14 36		16 36
Vohenstrauß, Krankenkasse																13 43				
Oberlind, Abzw Kalvarienberg																13 45				
Unterlind b. Voh.																13 46				
Oberlind																13 50				
Straßenhäuser, Ortsmitte			7 32	7 31		9 31		11 31								13 36				
Vohenstrauß, Abzw, Braunetsriether Weg			7 33	7 33		9 33		11 33								13 38				15 36
Gaigenberg			7 35	7 34		9 34		11 34								13 39				15 38
Weißstein b. Vohenst.			7 37	7 37		9 37		11 37								13 42				15 39
Pleystein, Pflegeheim			7 40	7 39		9 39		11 39								13 42				15 42
Pleystein, Marktplatz			7 43	7 42		9 42		11 42								13 44				15 44
Pleystein, Drabsch			7 44	7 43		9 43		11 43								13 47				15 47
Lohma, Siedlung			7 45	7 44		9 44		11 44								13 48				15 48
Lohma, Gh Hanauer			7 47	7 46		9 46		11 46								13 49				15 49
Zengernhof, Abzw			7 50	7 49		9 49		11 49								13 51				15 51
Waidhaus, Dreif.-Kirche			7 50	7 53		9 53		11 53								13 54				15 54
Waidhaus, Br			7 54	7 53		9 54		11 54								13 58				15 58
Waidhaus, Dreif.-Kirche			7 55	7 55		9 55		11 55								13 59				15 59
Ziegelhütte bei Waidhaus			7 57	7 58		9 58		11 58								14 00				16 00
Pirntsch			8 00	8 01		10 01		12 01								13 33				16 03
Eslarn, Gh Ritterklaus					8 35	10 35		12 01								13 36				16 06
Braunetsrieth					8 39	10 39		12 40								13 12				14 40
Sperlweiher					8 40	10 40		12 44								13 16				14 44
Gröbenstadt					8 42	10 42		12 45								13 17				14 44
Moosbach, Marktplatz								12 47								13 19				14 47
Moosbach, Raiffeisenlagerhaus																13 21				16 47
Grub bei Moosbach																13 49				
Gebhardsreuth																13 53				
Odhof bei Moosbach																13 55				
Heumaden, Haus-Nr. 35																13 57				
Heumaden																13 58				
Heumaden, Haus-Nr. 3																13 59				
Odbraunetsrieth					8 48	10 48		12 53								14 00				14 53
Putzenrieth					8 50	10 50		12 55								14 02				14 55
Eslarn, Br			8 02	8 03	8 53	10 53		12 03								13 32				16 58
																14 04				16 55
																14 08				16 58

\$ nur an Schultagen  
 F in den Ferien und an schulfreien Tagen

☞ G4 Fahrrad, Fahrt verkehrt nur vom 1. Mai bis 31. Oktober  
 ☞ 007 Fahrrad, Fahrt verkehrt nicht vom 01.05. - 31.10.  
 ☞ 007 Fahrt in den bayerischen Pfingst- und Sommerferien  
 einen Fahrradanhänger mit

In Neustadt, Bahnhof nur Entladung

Wegen Fahrdabförderung siehe unter Fahrten mit Anmerkung 007. Fahrrad- und entladung nur in Weiden, Bahnhof, Vohenstrauß, Marktplatz und Eslarn, Bahnhof.  
 An Wochentage Verkehr wie Samstag.  
 An Wochentage Verkehr wie Sonntag.



# Weiden - Vohenstrauß - Waidhaus/Moosbach - Eslarn

→ 6291

**Gruppen mit Fahrrad bitte unter 0180 1726934 (Montag - Freitag 7-19 Uhr, Samstag 7-12 Uhr) anmelden**

Fahrtnummer	Montag - Freitag					Samstag					Sonn- und Feiertag					
	6291 047	6291 043	6291 049	6291 051	6291 053	6291 055	6291 057	6291 059	6291 061	6291 063	6291 065	6291 067	6291 073	6291 075	6291 071	6291 069
Verkehrsbeschränkungen	S										G4				G4	
Anmerkungen			007			007										
Weiden, Bf	16 10	17 10	17 10	17 45	18 10	19 38	6 50				9 00	13 20	15 20	18 00	9 00	16 10
Weiden, Max-Regler-Halle	16 12	17 12	17 47	18 12		19 40	6 51				9 02	13 22	15 22	18 02	9 02	16 12
Weiden, Josefskirche	16 15	17 14	17 50	18 14		19 42	6 52				9 04	13 25	15 24	18 04	9 04	16 14
Weiden, Finanzamt	16 16	17 16	17 51	18 16		19 44	6 53				9 06	13 26	15 26		9 06	16 16
Weiden, Kepler-Gymnasium	16 17	17 17	17 52	18 17		19 45	6 54				9 07	13 27	15 27		9 07	16 17
Weiden, Wäterlostr.	16 18		17 53			19 46	6 55				9 08	13 28			9 08	16 18
Weiden, Abzw Krumpes		17 18		18 18		19 47					9 09	15 28			9 09	16 19
Weiden, Fischerbergstiedlung		17 19		18 19			7 01				9 09	15 29			9 09	16 19
Mitternoll	16 25		18 00				7 04					13 35				
Mugholz	16 28		18 03				7 06					13 40				
Oedenthal	16 30		18 05				7 08					13 43				
Trauschendorf	16 32		18 07				7 09					13 44				
Roggenstein	16 34		18 09				7 11					13 46				
Lämersdorf, Bushäuschen	16 36		18 11													
Binnermühle	16 37		18 12													
Oberschleif	16 38		18 13													
Hammer bei Kaimling	16 39		18 14													
Hammer bei Kaimling	16 41		18 16													
Oberschleif	16 42		18 17													
Lämersdorf, Abzw Kaimling	16 43		18 18									13 47				
Tragschieß	16 44		18 19									13 48				
Tragschieß														18 15		
Neustadt, Bahnhof	17 20		18 20			19 48					9 10	15 30		9 10	16 20	18 15
Tröglersricht, Abzw	17 21		18 21			19 49					9 11	15 31		9 11	16 21	
Blockhütte, Abzw	17 22		18 22			19 50					9 12	15 32		9 12	16 22	
Theisseitl, Abzw	17 23		18 23			19 51					9 13	15 33		9 13	16 23	
Letzau, Waldcafe	17 24		18 24			19 52					9 14	15 34		9 14	16 24	
Letzau, Abzw	17 25		18 25			19 53					9 15	15 35		9 15	16 25	
Sparrerswirtschaft	17 26		18 26			19 54					9 16	15 36		9 16	16 26	
Zebmannsriedl, Abzw	17 27		18 27			19 55					9 17	15 37		9 17	16 27	
Epersthal, Abzw	17 28		18 28			19 56					9 18	15 38		9 18	16 28	
Waidau, Ort	16 46		18 21				7 15					13 50				
Waidau, Weiher		17 29		18 29		19 57					9 19	15 39		9 19	16 29	18 33
Altenstadt b. Vohenstr.	16 48	17 31	18 23	18 31		19 59	7 17				9 21	13 52	15 41	18 35	9 21	16 31
Vohenstrauß, Fa. Seltmann	16 49	17 33	18 24	18 33		20 01	7 18				9 23	13 53	15 43	18 37	9 23	16 33



Beachten Sie  
im Fahrplan  
die Hinweise  
zum Fahrradbus  
vom 01.05.  
bis 31.10.!

LANDESBÜRO FERNSTRAUß A.D. WÄLDLHÄUSEN



Bockl-  
Radweg



Vohenstrauß, Bahnhof Abzw	16 50	17 34	18 25	18 34		20 02	7 19		9 24	9 24	13 54	15 44	18 38	9 24	16 34	18 38
Vohenstrauß, Marktplatz	16 51	17 35	18 26	18 35		20 03	7 20		9 25	9 25	13 55	15 45	18 39	9 25	16 35	18 39
Vohenstrauß, Marktplatz	16 37	16 51	17 35	18 26	18 35	18 42	20 03	7 22	7 22	7 22						
Vohenstrauß, Förderschule																
Vohenstrauß, Realschule																
Vohenstrauß, Hauptschule																
Vohenstrauß, Krankenkasse	16 52	18 27	18 36				7 21	7 23	9 26	9 26	13 56	18 40	9 26		18 40	
Oberlind, Abzw Kalvarienberg																
Unterlind b. Voh.																
Oberlind																
Straßenhäuser, Ortsmitte	16 38	17 36				18 43	20 04	7 23				15 46			16 36	
Vohenstrauß, Abzw. Braunetsriether Weg	16 40	17 38				18 45	20 06	7 25				15 48			16 38	
Gaigenberg	16 41	17 39				18 46	20 07	7 26				15 49			16 39	
Weißstein b. Vohenstr.	16 44	17 42				18 49	20 10	7 29				16 52			16 42	
Pleystein, Pflegeheim	16 46	17 44				18 51	20 12	7 31				15 54			16 44	
Pleystein, Marktplatz	16 49	17 47				18 54	20 15	7 34				15 57			16 47	
Pleystein, Drabsch	16 50	17 48				18 55	20 16	7 35				15 58			16 48	
Lohma, Siedlung	16 51	17 49				18 56	20 17	7 36				16 01			16 49	
Lohma, Gh Hanauer	16 51	17 49				18 56	20 17	7 36				16 01			16 49	
Zengernhof, Abzw	16 53	17 51				18 58	20 19	7 38				16 01			16 51	
Waidhaus, Abzw	16 56	17 54				19 01	20 22	7 41				16 04			16 54	
Waidhaus, Bf	17 00	17 58				19 05	20 26	7 45				16 08			16 58	
Waidhaus, Dreif.-Kirche	17 01	17 59				19 06	20 27	7 46				16 09			16 59	
Ziegelhütte bei Waidhaus	17 02	18 00				19 07	20 28	7 47				16 10			17 00	
Pirentsch	17 05	18 03				19 10	20 31	7 50				16 13			17 03	
Eslarn, Gh Ritterklaus	17 08	18 06				19 13	20 34	7 53				16 16			17 06	
Braunetsrieth		18 40						7 26	9 30	9 30	14 00	18 44	9 30	18 44		
Sperlweiher		18 44						7 29	9 34	9 34	14 04	18 48	9 34	18 48		
Gröbenstadt		18 45						7 30	9 35	9 35	14 05	18 49	9 35	18 49		
Moosbach, Marktplatz		18 47						7 32	9 37	9 37	14 07	18 51	9 37	18 51		
Moosbach, Raiffeisenlagerhaus																
Grub bei Moosbach																
Gebhardsreuth																
Odhof bei Moosbach																
Heumaden, Haus-Nr. 35																
Heumaden																
Heumaden, Haus-Nr. 3																
Odbraunetsrieth		18 53						7 36	9 43	9 43	14 13	18 57	9 43	18 57		
Putzenrieth		18 55						7 38	9 45	9 45	14 15	18 59	9 45	18 59		
Eslarn, Bf	17 10	18 08				18 58	19 15	20 36	7 40	7 55	9 50	16 18	19 04	9 50	17 08	19 04

**S** nur an Schultagen  
**F** in den Ferien und an schulfreien Tagen  
**G4** Fahrradbus, Fahrt verkehrt nur vom 1. Mai bis 31. Oktober  
**G4** Fahrt verkehrt nicht vom 01.05. - 31.10.  
**007** Fahrt führt in den bayerischen Pfingst- und Sommerferien einen Fahrradanhänger mit

In Neustadt, Bahnhof nur Entladung

Fallen der 24.XII. und 31.XII. auf Werktage, Verkehr wie Samstag.

Wegen Fahrdabförderung siehe unter Fahrten mit Anmerkung 007. Fahrradbe- und entladung nur in Weiden, Bahnhof, Vohenstrauß, Marktplatz und Eslarn, Bahnhof.

An Wochentage Verkehr wie Sonntag



## Eslarn - Waidhaus/Moosbach - Vohenstrauß - Weiden

← 6291

### Gruppen mit Fahrrad bitte unter 0180 1726934 (Montag - Freitag 7-19 Uhr, Samstag 7-12 Uhr) anmelden

		Montag - Freitag																							
Fahrtnummer	Verkehrsbeschränkungen	6291 002	6291 004	6291 006	6291 010	6291 012	6291 016	6291 020	6291 018	6291 022	6291 014	6291 024	6291 026	6291 028	6291 030	6291 032	6291 036	6291 038	6291 040	6291 042	6291 044	6291 046			
	Anmerkungen	S	S	S	S	S	S	S	S	S	F	S	S	S	S	S	S	S	S	S	S	S			
5 07	Eslarn, Bf				092	6 35	6 35	6 40	007	6 47	7 04	7 07	7 10	8 05	007	8 55	10 05	12 05		007	13 00				
	Putzenrieth				6 35	6 38	6 40	6 40	6 50	6 52															
	Odbrunntrieth				6 40	6 42	6 42	6 42	6 42	6 42															
	Heumaden, Haus-Nr. 3				6 42	6 42	6 42	6 42	6 42	6 42															
	Heumaden				6 42	6 42	6 42	6 42	6 42	6 42															
	Heumaden, Haus-Nr. 35				6 44	6 44	6 44	6 44	6 44	6 44															
	Odhof bei Moosbach				6 45	6 45	6 45	6 45	6 45	6 45															
	Gebhardsreuth				6 47	6 47	6 47	6 47	6 47	6 47															
	Grub bei Moosbach				6 49	6 49	6 49	6 49	6 49	6 49															
	Moosbach, Raiffeisenlagerhaus				6 57	6 57	6 57	6 57	6 57	6 57															
	Moosbach, Marktplatz				7 00	7 00	7 00	7 00	7 00	7 00															
	Gröbenstadt				7 02	7 02	7 02	7 02	7 02	7 02															
	Sperliweiher				7 03	7 03	7 03	7 03	7 03	7 03															
5 08	Eslarn, Gh Ritterklause				6 37	6 40	6 42	6 42	6 42	6 42	7 06	7 06	7 06	8 23	8 57	10 16	10 57	12 19							
5 10	Pirentsch				6 40	6 40	6 45	6 45	6 45	6 45	7 09	7 09	7 09	9 00	9 00	10 16	11 00	12 19							
5 12	Ziegelhütte bei Waidhaus				6 42	6 42	6 47	6 47	6 47	6 47	7 12	7 12	7 12	9 03	9 03	10 19	11 03	12 19							
5 13	Waidhaus, Dreif.-Kirche				6 45	6 45	6 49	6 49	6 49	6 49	7 14	7 14	7 14	9 05	9 05	10 19	11 03	12 19							
5 17	Waidhaus, Bf				6 46	6 46	6 51	6 51	6 51	6 51	7 18	7 18	7 18	9 09	9 09	10 19	11 03	12 19							
5 18	Waidhaus, Dreif.-Kirche				6 47	6 47	6 52	6 52	6 52	6 52	7 19	7 19	7 19	9 10	9 10	10 19	11 03	12 19							
5 20	Zengerhof, Abzw				6 51	6 51	6 54	6 55	6 55	6 55	7 21	7 21	7 21	9 12	9 12	10 19	11 03	12 19							
5 22	Lohma, Gh Hanauer				6 55	6 55	7 00	7 00	7 00	7 00	7 23	7 23	7 23	9 14	9 14	10 19	11 03	12 19							
	Brauntrieth				7 07	7 07	7 04	7 04	7 04	7 04	7 08	7 08	7 08	8 23	8 23	10 23	11 14	12 23							
5 23	Lohma, Siedlung				6 56	6 56	7 01	7 01	7 01	7 01	7 24	7 24	7 24	9 15	9 15	10 23	11 15	12 23							
5 24	Pleystein, Drabsch				6 57	6 57	7 02	7 02	7 02	7 02	7 25	7 25	7 25	9 16	9 16	10 23	11 15	12 23							
5 27	Pleystein, Marktplatz				7 00	7 00	7 04	7 04	7 04	7 04	7 28	7 28	7 28	9 19	9 19	10 23	11 15	12 23							
5 29	Weißenstein, Pflegeheim				7 01	7 01	7 06	7 06	7 06	7 06	7 30	7 30	7 30	9 21	9 21	10 23	11 15	12 23							
5 32	Weißenstein b. Vohenst.				7 05	7 05	7 09	7 09	7 09	7 09	7 33	7 33	7 33	9 24	9 24	10 23	11 15	12 23							
5 33	Galgenberg				7 06	7 06	7 10	7 10	7 10	7 10	7 34	7 34	7 34	9 25	9 25	10 23	11 15	12 23							
5 35	Vohenstrauß, Abzw. Brauntrieth				7 08	7 08	7 12	7 12	7 12	7 12	7 36	7 36	7 36	9 27	9 27	10 23	11 15	12 23							
	Unterland b. Voh.				6 42	6 45	6 45	6 45	6 45	6 45															
	Oberlind				6 45	6 45	6 45	6 45	6 45	6 45															
	Straßenhäuser, Ortsmitte				5 49	6 58	7 00	7 00	7 09	7 09	7 12	7 12	7 30	8 27	10 27	12 27	13 05	13 55							
	Vohenstrauß, Krankenkasse				7 07	7 07	7 08	7 08	7 08	7 08	7 39	7 39	7 39	8 27	10 27	12 27	13 05	13 55							
	Vohenstrauß, Förderschule				7 08	7 08	7 08	7 08	7 08	7 08	7 40	7 40	7 40	8 27	10 27	12 27	13 05	13 55							
	Vohenstrauß, Realschule				7 09	7 09	7 09	7 09	7 09	7 09	7 40	7 40	7 40	8 27	10 27	12 27	13 05	13 55							

Vohenstrauß, Hauptschule	5:36	7:00	7:02	7:10	7:12	7:09	7:13	7:10	7:13	7:41	7:33	8:28	9:28	10:28	11:28	12:28	13:07	13:07	13:33	13:53	14:03
Vohenstrauß, Marktplatz	5:36	7:00	7:02	7:10	7:12	7:09	7:13	7:10	7:13	7:43	7:35	8:28	9:28	10:28	11:28	12:28	13:08	13:33	13:53	14:03	
Vohenstrauß, Bahnhof/Abzw	5:37	7:01	7:03	7:13	7:13	7:13	7:13	7:10	7:10												
Vohenstrauß, Fa. Seitmann	5:38	7:02	7:04	7:14	7:14	7:14	7:15	7:12	7:12			8:30	9:30	10:30	11:30	12:30	13:10	13:35	13:55	14:05	
Obertresenfeld										7:17	7:18						13:14	13:15			
Untertresenfeld																					
Altenstadt b. Vohenstr., Alte Schule	5:39	7:03	7:05	7:16	7:16	7:16	7:17	7:17	7:17			8:32	9:32	10:32	11:32	12:32	13:37	13:57	14:07		
Waldau, Weiher	5:41	7:05	7:08	7:18	7:18	7:18	7:19	7:19	7:19			8:34	9:34	10:34	11:34	12:34	13:39	13:59	14:09		
Waldau, Ort																					
Erpethof, Abzw	5:42	7:07	7:08	7:19	7:19	7:19	7:20	7:23	7:23			8:35	9:35	10:35	11:35	12:35	13:24	13:40	14:10		
Sparmannsteth, Abzw	5:43	7:08	7:10	7:20	7:20	7:20	7:21	7:24	7:24			8:36	9:36	10:36	11:36	12:36	13:25	13:41	14:11		
Zwiesnerwirthshaus	5:44	7:10	7:11	7:21	7:21	7:21	7:22	7:25	7:25			8:37	9:37	10:37	11:37	12:37	13:27	13:42	14:12		
Leitzau, Ort																	13:28				
Leitzau, Abzw	5:46	7:11	7:11	7:24	7:24	7:24	7:25	7:28	7:28			8:40	9:40	10:40	11:40	12:40	13:45	14:15			
Leitzau, Waldcafe	5:46	7:11	7:11	7:24	7:24	7:24	7:25	7:28	7:28			8:40	9:40	10:40	11:40	12:40	13:45	14:15			
Theissell, Abzw	5:47	7:12	7:12	7:25	7:25	7:25	7:26	7:29	7:29			8:41	9:41	10:41	11:41	12:41	13:46	14:16			
Blockhütte, Abzw	5:48	7:13	7:13	7:26	7:26	7:26	7:27	7:30	7:30			8:42	9:42	10:42	11:42	12:42	13:47	14:17			
Tröglersricht, Abzw	5:49	7:14	7:14	7:27	7:27	7:27	7:28	7:31	7:31			8:43	9:43	10:43	11:43	12:43	13:48	14:18			
Trausenschieß	5:56	7:09	7:10														13:59	14:00			
Lämersdorf, Abzw Kaimling	5:57	7:10	7:11																		
Oberschleif																					
Hammer bei Kaimling																					
Kaimling																					
Hammer bei Kaimling																					
Oberschleif																					
Binnermühle																					
Lämersdorf, Bushäuschen	5:57	7:16	7:16														14:01	14:02			
Roggenstein	5:59	7:20	7:22														14:04	14:04			
Trauschendorf	6:01	7:22	7:24														14:06	14:06			
Oedenthal	6:03	7:24	7:26														14:08	14:08			
Muglthof	6:05	7:26	7:29														14:11	14:11			
Mitterhöll	6:16	7:29	7:42														13:32	13:32			
Weiden, Waterloost.																	13:41	13:41			
Weiden, Fischerbergsiedlung	5:50	7:15	7:15	7:28	7:28	7:28	7:29	7:32	7:32			8:44	9:44	10:44	11:44	12:44	13:49	14:19			
Weiden, Abzw Krumpes	5:51	7:16	7:16	7:29	7:29	7:29	7:30	7:33	7:33			8:45	9:45	10:45	11:45	12:45	13:50	14:20			
Weiden, Kepler-Gymnasium	5:52	7:18	7:43	7:31	7:31	7:31	7:32	7:34	7:34			8:46	9:46	10:46	11:46	12:46	13:42	13:51	14:21		
Weiden, Finanzamt	5:53	7:19	7:45	7:32	7:32	7:32	7:33	7:35	7:35			8:47	9:47	10:47	11:47	12:47	13:43	13:52	14:22		
Weiden, Josefskirche	5:54	7:20	7:47	7:35	7:35	7:35	7:36	7:39	7:39			8:49	9:49	10:49	11:49	12:49	13:44	13:54	14:24		
Weiden, Neues Rathaus	5:56	7:23	7:52	7:38	7:38	7:38	7:38	7:39	7:39			8:51	9:51	10:51	11:51	12:51	13:45	13:56	14:26		
Weiden, Bf	5:58	7:25	7:55	7:42	7:42	7:42	7:42	7:41	7:41			8:53	9:53	10:53	11:53	12:53	13:47	13:58	14:28		

S nur an Schultagen  
 F in den Ferien und an schulfreien Tagen  
 ☼ Fahrradbus, Fahrt verkehrt nur vom 1. Mai bis 31. Oktober

☛ Fahrt verkehrt nicht vom 01.05. - 31.10.  
 ☛ bis Neustadt als Fahrt 6293004,  
 ☛ bis Neustadt, als Fahrt 6293006.

☛ Fahrt führt in den bayerischen Pfingst- und Sommerferien  
 einen Fahrradanhänger mit  
 ☛ fährt Haltestellen in anderer Reihenfolge an

**Wegen Fahrradbeförderung siehe unter Fahrten mit Anmerkung 007. Fahrradbe- und entladung nur in Weiden, Bahnhof, Vohenstrauß, Marktplatz und Eslarn, Bahnhof.**

**An Wochenfeiertagen Verkehr wie Sonntag**

**Fahradbe- und entladung nur in Weiden, Bahnhof, Vohenstrauß, Marktplatz und Eslarn, Bahnhof.**



## Eslarn - Waidhaus/Moosbach - Vohenstrauß - Weiden

← 6291

### Gruppen mit Fahrrad bitte unter 0180 1726934 (Montag - Freitag 7-19 Uhr, Samstag 7-12 Uhr) anmelden

Fahrtnummer	Montag - Freitag						Samstag						Sonn- und Feiertag					
	6291 048	6291 062	6291 050	6291 052	6291 054	6291 056	6291 060	6291 058	6291 064	6291 066	6291 068	6291 070	6291 072	6291 074	6291 080	6291 078	6291 174	
Verkehrsbeschränkungen																		
Anmerkungen																		
Eslarn, Bf	14 10	14 30	15 00	16 10	17 00	18 10			6 45	6 55	7 45	8 00	8 00	14 20	17 00	8 00	13 00	17 00
Putzenrieth	14 13			16 13		18 13			6 58	6 58		8 03	8 03		17 03	8 03		17 03
Obdraunetsrieth	14 15			16 15		18 15			7 00	7 00		8 05	8 05		17 05	8 05		17 05
Heumaden, Haus-Nr. 3																		
Heumaden																		
Heumaden, Haus-Nr. 35																		
Odhof bei Moosbach																		
Gebhardtstreuht																		
Grub bei Moosbach																		
Moosbach, Ralfisenlagerhaus	14 21			16 21		18 21			7 06	7 06		8 11	8 11		17 11	8 11		17 11
Moosbach, Marktplatz	14 23			16 23		18 23			7 08	7 08		8 13	8 13		17 13	8 13		17 13
Gröbenstadt	14 24			16 24		18 24			7 09	7 09		8 14	8 14		17 14	8 14		17 14
Sperlweiher																		
Eslarn, Gh Ritterklause	14 32	15 02		17 02					6 47	6 47	7 47			14 22				13 02
Pirentsch	14 35	15 05		17 05					6 50	6 50	7 50			14 25				13 05
Ziegelhütte bei Waidhaus	14 38	15 08		17 08					6 53	6 53	7 53			14 28				13 08
Waidhaus, Dreif.-Kirche	14 40	15 10		17 10					6 55	6 55	7 55			14 30				13 10
Waidhaus, Bf	14 44	15 14		17 14					6 59	6 59	7 59			14 34				13 14
Waidhaus, Dreif.-Kirche	14 45	15 15		17 15					7 00	7 00	8 00			14 35				13 15
Zengerhof, Abzw	14 47	15 17		17 17					7 02	7 02	8 02			14 37				13 17
Lohma, Gh Hanauer	14 49	15 19		17 19					7 04	7 04	8 04			14 39				13 19
Braunetsrieth	14 28			16 28		18 28			7 13	7 13		8 18	8 18		17 18	8 18		17 18
Lohma, Siedlung	14 50	15 20		17 20					7 05	7 05	8 05			14 40				13 20
Pleystein, Drabtsch	14 51	15 21		17 21					7 06	7 06	8 06			14 41				13 21
Pleystein, Marktplatz	14 54	15 24		17 24					7 09	7 09	8 09			14 44				13 24
Pleystein, Pflegeheim	14 56	15 26		17 26					7 11	7 11	8 11			14 46				13 26
Weißenberg b. Vohenst.	14 59	15 29		17 29					7 14	7 14	8 14			14 49				13 29
Galgenberg	15 00	15 30		17 30					7 15	7 15	8 15			14 50				13 30
Vohenstrauß, Abzw. Braunetsriether Weg	15 02	15 32		17 32					7 17	7 17	8 17			14 52				13 32
Unterlind b. Voh.																		
Oberlind																		
Straßenhäuser, Ortsmitte																		
Vohenstrauß, Krankenkasse	14 32			16 32	17 02	18 32	18 32	18 32	7 17	7 17	7 22	8 22	8 22	17 22	8 22			17 22
Vohenstrauß, Förderschule																		
Vohenstrauß, Realschule																		



Beachten  
Sie im  
Fahrplan  
die Hin-  
weise  
zum Fahrrad-  
bus vom  
01.05.  
bis 31.10.!









## Neustadt / Floß - Vohenstrauß

→ 6293

	Montag - Freitag						Samstag	
	6293 001	6293 017	6293 003	6293 005	6293 007	6293 009	6293 011	6293 013
Fahrtnummer								
Verkehrsbeschränkungen		S	S	S	S		NHS	NHS
Anmerkungen								
Weiden Bahnhof ab	6 00			13 05		16 05		13 05
Neustadt Stadtplatz ab	6 22			13 27		16 27		13 27
Flossenbürg Gedenkstätte ab				13 13		16 13	7 13	13 13
Floß, Marktplatz	7 00			13 45		16 47	7 27	13 41
Floß, Tankstelle Krapf	7 01			13 46		16 48	7 28	13 42
Floß, Puppberg	7 02			13 47		16 49	7 29	13 43
Hardt	7 03			13 48		16 50	7 30	13 44
Schönbrunn bei Floß	7 04			13 49		16 51	7 31	13 45
Würzelbrunn	7 06			13 51		16 53	7 33	13 47
Spielberg bei Floß	7 08			13 53		16 55	7 35	13 49
Sandbachhöf	7 10			13 55		16 57	7 37	13 51
Höfen bei Floß	7 11			13 56		16 58	7 38	13 52
Grafenreuth	7 12			13 57		16 59	7 39	13 53
Frankenreith	7 14			13 59		17 01	7 41	13 55
Waldthurn, Bf	7 15			14 00		17 02	7 42	13 56
Waldthurn, Kirche	7 19							
Lennessreith	7 21							
Lennessreith				14 03		17 05	7 45	13 59
Waldthurn, Kirche		7 22		14 04		17 06	7 46	14 00
Maierfeld	7 23			14 06		17 08	7 48	14 02
Albersreith	7 24			14 07		17 09	7 49	14 03









## Vohenstrauß - Floß - Flossenbürg

## 6294

		Montag - Freitag		Montag - Freitag		
Fahrtnummer	6294 004	6294 006	6294 002	6272 008	6293 001	6293 017
Verkehrsbeschränkungen	S	S	NAug			S
Anmerkungen						
Vohenstrauß, Förderschule	12 20		13 20	6 46		
Vohenstrauß, Realschule	12 21	12 50	13 21	6 47		
Vohenstrauß, Hauptschule	12 22	12 51	13 22	6 48		
Vohenstrauß, Marktplatz	12 23	12 52	13 23	6 49		
Vohenstrauß, Bahnhof Abzw	12 24	12 53	13 24	6 50		
Vohenstrauß, Fa. Seltmann	12 25	12 54	13 25	6 52		
Altenstadt, Gh Vizthum	12 27			6 53		
Obertresenfeld	12 30			6 54		
Untertresenfeld	12 31			6 55		
Waldau, Ort	12 35			6 56		
Altenstadt, Alte Schule		12 55	13 26		7 00	
Waldau, Weiner		12 57	13 28		7 01	
Erpetshof, Abzw		12 58	13 29		7 02	
Albersrieth		13 00	13 31		7 03	
Maienfeld		13 01	13 32		7 04	
Lennessrieth		13 02	13 33		7 06	
Waldthurn, Kirche		13 04	13 35		7 08	
Obertresenfeld		13 07				7 22
Waldthurn, Bf			13 38			7 25
Frankenrieth			13 39			7 27
						7 34
						7 35
						7 36
						7 37
						7 38
						7 39
						7 40

S nur an Schultagen

Grafenreuth				13 41
Höfen bei Floß				13 42
Sandbachhöl				13 43
Spielberg bei Floß				13 45
Wüzelbrunn				13 47
Schönbrunn bei Floß				13 49
Hardt				13 50
Floß, Puppberg				13 51
Floß, Tankstelle Krapf				13 52
Floß, Marktplatz				13 53
Floß, Ziegehütte				13 55
Kalmreuth				13 57
Konradsreuth				13 59
Gösen				14 00
Plankenhammer				14 01
Plankenhammer, Weiher				14 02
Altenhammer, Kapellenberg				14 03
Altenhammer, Sägeweiher				14 04
Flossenbürg, Abzw Altenh.				14 05
Flossenbürg, Forsthaus				14 06
Flossenbürg, Gh Schloßberg				14 07
Flossenbürg, Abzw Gaisweiher				14 08
Flossenbürg, Gedenkstätte			○	14 09

**S** nur an Schultagen

**NAug** nicht im August

**Kein Verkehr an Heiligabend und Silvester**

**Kein Verkehr an allgemeinen Feiertagen und Landesfeiertagen**

## Fahrplan- und Tarifaukünfte im Internet

Sie möchten sich Ihre individuelle Verbindung zusammenstellen lassen und haben einen Internetzugang? Die Fahrplanauskunft im

[www.ton-tarif.de](http://www.ton-tarif.de)

[www.nwn-bus.de](http://www.nwn-bus.de)

ist Ihr persönlicher Helfer für detaillierte Informationen, wie und wann Sie zum gewünschten Ziel gelangen. Durch den Tarifrechner unter [www.ton-tarif.de](http://www.ton-tarif.de) können Sie den Fahrpreis selbst ermitteln.









## Weiden - Wöllershof / Windischeschenbach - Friedenfels

→ 6295

Fahrtnummer	Montag - Freitag										Samstag			Sonn- und Feiertag				
	6295 037	6295 069	6295 039	6295 045	F	S	6295 043	6295 041	6295 047	6295 049	6295 051	6295 053	6295 055	6295 057	6295 061	6295 063	6295 065	6295 067
		S120										NFA-DI						
Verkehrsbeschränkungen		☒																
Anmerkungen																		
Weiden, Bf	13 35		14 35	15 25	15 25	15 35	16 10	17 05	17 35	18 05	18 35	8 35	11 35	12 35	13 35	13 05	17 05	
Weiden, Neues Rathaus	13 37		14 37	15 27	15 27	15 37	16 12	17 07	17 37	18 07	18 37	8 37	11 37	12 37	13 37	13 07	17 07	
Weiden, Josefskirche	13 39		14 39	15 29	15 29	15 39	16 14	17 09	17 39	18 09	18 39	8 39	11 39	12 39	13 39	13 09	17 09	
Weiden, Sebastianstr.	13 40		14 40	15 30	15 30	15 40	16 15	17 10	17 40	18 10	18 40	8 40	11 40	12 40	13 40	13 10	17 10	
Weiden, Kranenrh./Stadtfriedhof	13 42		14 42	15 32	15 32	15 42	16 17	17 12	17 42	18 12	18 42	8 42	11 42	12 42	13 42	13 12	17 12	
Weiden, Max-Regler-Schule	13 43		14 43	15 33	15 33	15 43	16 18	17 13	17 43	18 13	18 43	8 43	11 43	12 43	13 43	13 13	17 13	
Weiden, Abzw Lessingstr.	13 44		14 44	15 34	15 34	15 44	16 19	17 14	17 44	18 14	18 44	8 44	11 44	12 44	13 44	13 14	17 14	
Weiden, Gh Waldlust	13 45		14 45	15 35	15 35	15 45	16 20	17 15	17 45	18 15	18 45	8 45	11 45	12 45	13 45	13 15	17 15	
Altenstadt, Mittelschule	13 47		14 47	15 37	15 37	15 47	16 22	17 17	17 47		18 47	8 47	11 47	12 47	13 47	13 17	17 17	
Weiden, Indutreg, Am Forst																		
Altenstadt, Egerländer Str.																		
Altenstadt, Grundschule																		
Altenstadt, Max-Regler-Str.	13 49		14 49	15 39	15 39	15 49	16 24	17 18	17 49		18 49	8 49	11 49	12 49	13 49	13 19	17 19	
Altenstadt, Ernst-Kraus-Str.	13 50		14 50	15 40	15 40	15 50	16 25	17 20	17 50		18 50	8 50	11 50	12 50	13 50	13 20	17 20	
Altenstadt, Kapuzinerstr.				15 40	15 40													
Altenstadt, Großparkplatz	13 52		14 52	15 42	15 42	15 52	16 27	17 22	17 52	18 19	18 52	8 52	11 52	12 52	13 52	13 22	17 22	
Altenstadt, Pfarrplatz	13 53		14 53	15 43	15 43	15 53	16 28	17 24	17 53	18 20	18 53	8 53	11 53	12 53	13 53	13 23	17 23	
Altenstadt, Waldnaabbrücke	13 54		14 54	15 44	15 44	15 54	16 29	17 25	17 54	18 21	18 54	8 54	11 54	12 54	13 54	13 24	17 24	
Neustadt, Bahnhof				15 45	15 45													
Neustadt, Schulzentrum			14 40															
Neustadt, Bahnhof			14 41			15 51												
Neustadt, Freyung	13 56		14 56	15 46	15 46	15 56	16 31	17 27	17 56	18 23	18 56	8 56	11 56	12 56	13 56	13 26	17 26	
Neustadt, Mühbergweg																		
Mühberg																		
Denkenreuth																		
Klobenreuth																		
Neustadt, Breiter Weg							17 29											
Neustadt, Stadtplatz	13 57		14 57	15 47	15 55	15 57	16 32		17 57	18 24	18 57	8 57	11 57	12 57	13 57	13 27	17 27	
Neustadt, Raiffeisenplatz	13 58		14 58	15 48	15 56	15 58	16 33		17 58	18 25	18 58	8 58	11 58	12 58	13 58	13 28	17 28	
Neustadt, Alle Straßer/Tirschenreuther Str.	13 59		14 59	15 49	15 57	15 59	16 34		17 59	18 26	18 59	8 59	11 59	12 59	13 59	13 29	17 29	

	14.01	15.01	16.01	18.01	19.01	9.01	12.01	13.01	13.31	17.31
Wöllershof										
Wöllershof, Abzw	14.49	15.51	16.00	16.37	18.29			14.01		
Ernsthof, Abzw	14.51	15.53	16.02	16.39	18.31			14.03		
Mitteldorf, Abzw	14.53	15.55	16.04	16.41	18.33			14.05		
Wurz, Abzw	14.54	15.56	16.05	16.42	18.34			14.06		
Wurz	14.55	15.57	16.06	16.43	18.35			14.07		
Koitzschenbach	14.56	15.58	16.07	16.44	18.36			14.08		
Pfaffenreuth bei Püchersreuth	14.57	15.59	16.08	16.45	18.37			14.09		
Dietersdorf, Abzw	14.59	16.01	16.10	16.47	18.39			14.11		
Neuhaus, Hl. Geist Kirche	15.00	16.02	16.11	16.48	18.40			14.12		
Neuhaus, Marktplatz	15.01	16.03	16.12	16.49	18.41			14.13		
Klobenreuth, Abzw				17.32						
Menzhof, Abzw				17.34						
Scherreuth, Abzw				17.37						
Windscheschenbach, Neuhauser Str	15.03	16.05	16.14	16.51	18.43			14.15		
Windscheschenbach, Neustädter Str.	15.05	16.06	16.15	16.52	18.44			14.16		
Windscheschenbach, Stadtplatz	15.04	16.07	16.16	16.53	18.45			14.17		
Gleißenthal										
Püllersreuth										
Oberbaumühle				17.42						
Johannisthal, Abzw				17.44						
Schweitmühle				17.45						
Pleisdorf				17.47						
Bernstein				17.49						
Premenreuth				17.51						
Reuth, Dr. Witt Platz				17.53						
Reuth, Bf				17.55						
Scheibe bei Erbendorf										
Krummennaab, Kirche										
Krummennaab, Schuh Höllerer										
Thumsenreuth, Ort										
Wetzdorf, Abzw										
Grenzbachbrücke										
Schmierofen										
Friedenfelds, Steinbrückweg										
Friedenfelds, Granitwerk										
Friedenfelds, Schloßbrauerei	○									

F 5 in den Ferien und an schulfreien Tagen  
nur an Schullagen

St20 Mo-Do an Schullagen  
N20 nicht am Faschingsdienstag

32 fährt Haltestellen in anderer Reihenfolge an

**An Wochenfeiertagen Verkehr wie Sonntag**

**Fallen der 24.XII. und 31.XII. auf Werktage, Verkehr wie Samstag.**



# Friedenfels - Windischeschenbach / Wöllershof - Weiden

← 6295

Fahrtnummer	Montag - Freitag																	
	6295 002	6295 004	6295 076	6295 010	6295 008	6295 006	6295 012	6295 014	6295 016	6295 018	6295 020	6295 022	6295 024	6295 026	6295 028	6295 030	6295 032	6295 034
Verkehrsbeschränkungen			S	F	F	S	S	S						F	F	S	F	S
Anmerkungen			231	231	231				99									
Friedenfels, Schloßbrauerei			6 25	6 25														
Friedenfels, Granitwerk			6 26	6 26														
Friedenfels, Steinbrückweg			6 27	6 27														
Schmierofen			6 28	6 28														
Grenzbachbrücke			6 29	6 29														
Wetzdorf, Abzw			6 30	6 30														
Thumsenreuth, Ort			6 31	6 31														
Krummenaab, Kirche			6 35	6 35														
Krummenaab, Schuh Höllerer			6 36	6 36														
Scheibe bei Erbdorf			6 38	6 38														
Reuth, Bf			6 40	6 40														
Reuth, Dr. Witt Platz			6 46	6 46														
Premenreuth			6 48	6 48														
Bernstein			6 50	6 50														
Pleisdorf			6 52	6 52														
Schweinemühle			6 54	6 54														
Johannisthal, Abzw			6 55	6 55														
Oberbaumühle			6 56	6 56														
Püllersreuth																		
Gleipenthal																		
Windischeschenbach, Stadtplatz			7 00	7 00	7 00	7 00	7 10	7 10							12 25	12 25		
Windischeschenbach, Neuhauser Str.			7 02	7 02	7 02	7 02	7 12	7 14							12 27	12 27		
Windischeschenbach, Neustädter Str.			7 05	7 05				7 13										
Scherreuth, Abzw			7 06	7 06														
Menzhof, Abzw			7 08	7 08														
Klobenreuth, Abzw																		
Neuhaus, Marktplatz					7 04	7 04	7 14	7 17							12 29	12 29		
Neuhaus, Hl. Geist Kirche					7 05	7 05	7 15	7 18							12 30	12 30		
Dietersdorf, Ort																		
Walpersreuth																		









## Vohenstrauß - Tännesberg - Leuchtenberg - Vohenstrauß

6297

	Montag - Freitag												Samstag			
	6297	6297	6297	6297	6297	6297	6297	6297	6297	6297	6297	6297	6297	6297	6297	6297
Fahrtnummer	6297 003	6297 002	6297 004	6297 014	6297 005	6297 006	6297 007	6297 009	6297 008	6297 010	6297 011	6297 012	6297 013			
Verkehrsbeschränkungen	S	S	S	S	S	S	S	S	S	S	S	S	S			
Anmerkungen	99	99	99	99	99	99	99	99	99	99	99	99	99	99	99	99
Vohenstrauß, Marktplatz	6 40		6 40		9 00	11 25		13 15	13 19	13 58	16 00	7 15	12 40			
Vohenstrauß, Grundschule		7 15	7 37	7 38		11 30	12 20	13 18	13 21		16 02					
Vohenstrauß, Realschule		7 16	7 38	7 39		11 32		13 19	13 22		16 04					
Vohenstrauß, Hauptschule		7 17	7 39	7 40				13 20	13 23		16 05					
Vohenstrauß, Krankenkasse	6 38	7 13			9 01						16 07	7 16	12 41			
Straßenhäuser, Ortsmitte				7 20		11 39	12 29		13 31							
Straßenhäuser, Thomasbühlstr. 37				7 21					13 32							
Lingtmühle				7 22		11 40	12 30		13 33							
Unterlind, Unterlind Nr. 2				7 32					13 27							
Lerau					9 51			14 16			17 07	8 06	13 31			
Unterlind b. Voh.				7 30	9 54	11 35	12 25	14 19	13 28			8 09	13 34			
Oberlind				7 31	9 55	11 36	12 26	14 21	13 29			8 10	13 35			
Steinach b. Leuchtenberg				7 25					13 36							







# Weiden (Oberpf) - Schnaittenbach - Amberg

→ 6306

Fahrtnummer	Montag - Freitag																								
	6306 414	6306 304	6306 308	6306 314	6306 306	6306 388	6306 390	6306 372	6306 310	6306 312	6306 316	6306 318	6306 320	6306 402	6306 326	6306 348	6306 468	6306 470	6306 F18	6306 330	6306 340	6306 336	6306 342		
Verkehrsbeschränkungen	S	S	S	S	F	S	S	S	S	S	S	F	F				NAug								
Anmerkungen						39	39	6:35					7:50									13:15			
Weiden, Neues Rathaus																									
Neuersdorf																									
Holzhammer bei Schnaittenbach																									
Schnaittenbach, Nettomarkt	5:10	5:35	6:43		6:40				7:05	7:55				9:00	9:50	11:00	11:50	11:54	13:00	13:42	14:00	15:16			
Schnaittenbach, Gh Weidner	5:10	5:35	6:43		6:40				7:05	7:55				9:00	9:50	11:00	11:50	11:54	13:00	13:43	14:00	15:17			
Schnaittenbach, Kindlaser Weg								7:02					8:17												
Schnaittenbach, Alte Post	5:10	5:35	6:43		6:40			7:04	7:05	7:55				9:00	9:50	11:00	11:50	11:54	13:00	13:43	14:00	15:17			
Schnaittenbach, Rathaus	5:11	5:36	6:44		6:41			7:06	7:07	7:56				9:01	9:51	11:01	11:51	11:55	13:01	13:44	14:01	15:18			
Schnaittenbach, Schule	5:11	5:36	6:44		6:41			7:08	7:07	7:56				9:01	9:51	11:01	11:51	11:55	13:01	13:44	14:01	15:19			
Scharhof	5:12	5:37	6:45		6:42			7:09	7:08	7:57				9:02	9:52	11:02	11:52	11:56	13:02	13:45	14:02	15:21			
Hirschau, Kaolinwerk &	5:14	5:39	6:47		6:44			7:11	7:10	7:59				9:04	9:54	11:04	11:54	11:58	13:04	13:47	14:04	15:22			
Hirschau, Monte Kaolino Freizeitpark																									
Ehenfeld, Hauptstraße																									
Ebenhof									6:58																
Hirschau, Ziegelhütte									7:00																
Hirschau, EDEKA-Markt									7:08																
Hirschau, Marktplatz	5:16	5:41	6:49		6:46			7:16	7:14	8:01				9:06	9:56	11:06	11:56	12:04	13:06	13:49	14:06	15:23			
Hirschau, Burgstraße	5:18	5:43	6:51		6:48			7:10	7:14	8:03				9:08	9:58	11:08	11:58	12:09	13:08	13:51	14:08	15:25			
Hirschau, Kreuzweihler	5:18	5:43	6:51		6:48			7:16	7:14	8:03				9:08	9:58	11:08	11:58	12:09	13:08	13:51	14:08	15:26			
Hirschau, Kreuzweihler B14	5:19		6:52		6:49			7:12	7:15	8:04				9:09	9:59	11:09	11:59	12:10	13:09	13:52					
Burgstall		5:44			6:45																		14:09	15:28	
Burgstall, Abzw		5:48			6:47																			14:13	15:30
Gebenbach		5:50			6:50					7:56				9:15	11:15									14:15	15:32
Kainsricht										8:00															
Kainsricht, Abzw		5:51			6:51					8:03				9:16	11:16									14:16	15:33
Mimbach, Siedlung		5:54			6:55					8:07				9:19	11:19									14:19	15:36
Mimbach, Gh Dotzler		5:55			6:56					8:08				9:20	11:20									14:20	15:37

Mimbach, Abzw	5 56	6 57	7 01	8 10	8 03	9 21	11 21				14 21	15 38									
Godlricht	5 59	6 59	7 02	8 12	8 05	9 22	11 22				14 22	15 40									
Ursulapoppenricht	5 57	7 03	7 04	8 14	8 07	9 24	11 24				14 24	15 42									
Kienleone	6 00	7 04	7 05	8 16	8 08	9 25	11 25				14 25	15 43									
Schweighof-Neubernicht, Kreuz.	6 02	7 06	7 07	8 17	8 10	9 27	11 27				14 27	15 44									
Neubernicht, Am Sand						9 28															
Neumühle bei Amberg	6 03	7 07	7 08	8 19	8 11	9 30	11 28				14 28	15 46									
Krondorf, Abzw	5 22	6 55	7 15	7 18	8 07	8 28	10 02	12 02	12 13	12 13	13 55										
Urspring, Abzw	5 23	6 56	7 16	7 19	8 08	8 29	10 03	12 03	12 14	13 13	13 56										
Steingloh, Abzw	5 25	6 58	7 18	7 21	8 10	8 31	10 05	12 05	12 16	13 15	13 58										
Immenstetten, Ortsmitte			7 20	7 25																	
Amberg, Industriegebiet Nord/AS30			7 22	7 27																	
Amberg, Berufsschule-FOS Raigeringer Str.			7 28	7 35																	
Immenstetten, Abzw	5 27	7 00	7 23	7 23	8 12	8 33	10 07	12 07	12 18	13 17	14 00										
Amberg, Max-Planck-Str.																					
Amberg, Wernerher-von-Braun-Str/Fa.Grammer																					
Amberg, Oskar-von-Miller-Str	5 28	7 01	7 24	7 24	8 13	8 34	10 08	12 08	12 19	13 18	14 01										
Bernricht	5 28	7 01	7 24	7 24	8 13	8 34	10 08	12 08	12 19	13 18	14 01										
Amberg, Industriegebiet Nord, Abzw	5 30	7 03	7 27	7 27	8 15	8 36	10 10	12 10	12 21	13 20	14 03										
Ammersricht, Friedensstr.	5 31	7 04	7 28	7 28	8 16	8 37	10 11	12 11	12 22	13 21	14 04										
Ammersricht, Abzw Ahnherrnstr.				7 37																	
Amberg, GMG Raigeringer Str.																					
Amberg, Lagerhaus	5 32	6 04	7 05	7 28	8 20	8 17	8 38	9 31	10 12	11 29	12 12	12 23	13 22	14 05	14 29	15 47					
Amberg, Am Kugelfang	5 33	6 05	7 06	7 29	8 21	8 18	8 39	9 32	10 13	11 30	12 13	12 24	13 23	14 06	14 30	15 48					
Amberg, Maxplatz	5 36	6 08	7 10	7 39	8 25	8 22	8 43	9 35	10 17	11 33	12 17	12 28	13 27	14 10	14 33	15 52					
Amberg, Realschule					7 38																
Amberg, Max-Reger-Gymnasium					7 42																
Amberg, Kurfürstenbad					7 35	7 43															
Amberg, Max-Reger-Gymnasium					7 37	7 44															
Amberg, Bf	5 38	6 10	7 13	7 15	7 42	7 47	7 42	7 48	8 28	8 25	8 20	8 45	9 39	10 20	11 37	12 20	12 31	13 30	14 13	14 37	15 54
Amberg, Siemens	5 43	6 15																			
Amberg, OTH						7 45															14 18

S nur an Schultagen  
F in den Ferien und an schulfreien Tagen

NAug nicht im August  
F18 nur im Monat August

nJJA nicht im Juni, Juli, August  
JJA nur im Juni, Juli, August

99 fährt Haltestellen in anderer Reihenfolge an  
NHS Nicht an Heiligabend und Silvester.

Fallen der 24.XII. und 31.XII. auf Werktage, Verkehr wie Samstag.



Mimbach, Abzw	17 05	18 27 18 38	7 01	8 01	10 36					0 33 12 44 14 56 17 56
Godirlap	17 06	18 28 18 39	7 02	8 02	10 37					0 34 12 45 14 57 17 57
Ursulapoppenricht	17 07	18 30 18 41	7 04	8 04	10 39					0 36 12 47 14 59 17 59
Kienlöche	17 08	18 31 18 42	7 05	8 05	10 40					0 37 12 48 15 00 18 00
Schweighof-Neubernicht, Kreuz.	17 10	18 33 18 44	7 07	8 07	10 42					0 39 12 50 15 02 18 02
Neubernicht, Am Sand										
Neumühle bei Amberg	17 12	18 34 18 45	7 08	8 08	10 43					0 40 12 51 15 03 18 03
Krondorf, Abzw	16 14	17 01 17 51		9 08	12 23 12 39 14 28 19 43 19 50					20 10
Urspring, Abzw	16 15	17 02 17 52		9 09	12 23 12 40 14 29 19 44 19 51					20 11
Steingloh, Abzw	16 17	17 04 17 54		9 11	12 25 12 42 14 31 19 46 19 53					20 12
Immenstetten, Ortsmitte										
Amberg, Industriegebiet Nord/AS30										
Amberg, Berufsschule-FOS Raigeringer Str.										
Immenstetten, Abzw	16 19	17 06 17 56		9 13	12 27 12 44 14 33 19 48 19 55					20 13
Amberg, Max-Planck-Str.	16 22									
Amberg, Wernerher-von-Braun-Str/Fa.Grammer	16 23									
Amberg, Oskar-von-Miller-Str	16 24									
Amberg, Industriegebiet Nord, Abzw	16 26	17 07 17 57		9 14	12 28 12 45 14 34 19 49 19 56					20 14
Bernricht	16 26	17 07 17 57		9 14	12 28 12 45 14 34 19 49 19 56					20 14
Ammersricht, Friedensstr.	16 28	17 09 17 59		9 16	12 30 12 47 14 36 19 51 19 58					20 16
Ammersricht, Abzw Ahnherrnstr.	16 29	17 10 18 00		9 17	12 31 12 48 14 37 19 52 19 59					20 17
Amberg, GMG Raigeringer Str.										
Amberg, Lagerhaus	16 30 17 13	17 11 18 01 18 35 18 46 21 01	7 09	8 09	9 18 10 44 12 32 12 49 14 38 19 53 20 00					0 41 12 52 15 04 18 04 20 18
Amberg, Am Kugelfang	16 31 17 14	17 12 18 02 18 36 18 47 21 02	7 10	8 10	9 19 10 45 12 33 12 50 14 39 19 54 20 01					0 42 12 53 15 05 18 05 20 19
Amberg, Maxplatz	16 35 17 17	17 16 18 06 18 39 18 51 21 05	7 13	8 13	9 23 10 48 12 37 12 54 14 43 19 58 20 05					0 44 12 56 15 08 18 08 20 21
Amberg, Realschule										
Amberg, Max-Regler-Gymnasium										
Amberg, Kurfürstenbad										
Amberg, Max-Regler-Gymnasium										
Amberg, Bf	16 38 17 20	17 21 18 09 18 43 18 54 21 07	7 15	8 15	9 26 10 52 12 40 12 56 14 45 20 01 20 08					0 47 13 00 15 12 18 12 20 26
Amberg, Siemens										
Amberg, OTH										

S nur an Schultagen  
 F in den Ferien und an schulfreien Tagen

nAug F18 nicht im August  
 nur im Monat August

nJJA nicht im Juni, Juli, August  
 JJA nur im Juni, Juli, August

99 fährt Haltestellen in anderer Reihenfolge an  
 NHS Nicht an Heiligabend und Silvester.

Fallen der 24.XII. und 31.XII. auf Werktage, Verkehr wie Samstag.



Burgstall, Abzw	5 20					9 32	11 32	11 32	13 27	13 42		14 59	16 27				
Ammersricht, Friedensstr.	6 26	7 33	8 08	8 38	10 38	12 38	13 35	13 43	15 38	16 48							
Bernricht	6 27	7 35	8 10	8 40	10 40	12 40	13 37	13 45	15 40	16 50							
Amberg, Industriegebiet Nord, Abzw	6 27	7 35	8 10	8 40	10 40	12 40	13 37	13 45	15 40	16 50							
Amberg, Max-Planck-Str.	6 30																
Amberg, Wernher-von-Braun-Str/Fa.Grammer	6 31																
Amberg, Oskar-von-Müller-Str	6 32																
Immenstetten, Abzw	6 36	7 36	8 11	8 41	10 41	12 41	13 38	13 46	15 41	16 51							
Steingloh, Abzw	6 37	7 37	8 12	8 42	10 42	12 42	13 39	13 47	15 42	16 52							
Urspring, Abzw	6 40	7 40	8 15	8 45	10 45	12 45	13 42	13 50	15 45	16 55							
Krondorf, Abzw	6 42	7 41	8 16	8 46	10 46	12 46	13 43	13 51	15 46	16 56							
Hirschau, Kreuzweiherr B14	5 24				9 36	11 36	11 36	13 31	13 46	15 02	16 31						
Hirschau, Kreuzweiherr	6 45	7 44	8 19	8 49	10 49	12 49	13 46	13 54	15 49	16 59							
Hirschau, Burgstraße	5 25	6 45	8 20	8 50	9 37	10 50	11 37	11 37	12 50	13 32	13 47	13 47	13 55	15 04	15 50	16 32	17 00
Hirschau, Marktplatz	5 26	6 46	8 21	8 51	9 38	10 51	11 38	11 38	12 51	13 33	13 48	13 48	13 56	15 05	15 51	16 33	17 01
Hirschau, EDEKA-Markt	5 27	6 47	8 22	8 52	9 39	10 52	11 39	11 39	12 52	13 34	13 49	13 57	15 07	15 52	16 34	17 02	
Hirschau, Monte Kaolino Freizeitpark							11 41										
Hirschau, Kaolinwerk & Scharhof	5 29	6 49	7 49	8 24	8 54	9 41	10 54	11 41	11 48	12 54	13 36	13 51	13 59	15 08	15 54	16 36	17 04
Schnaittenbach, Schule	5 31	6 51	7 51	8 26	8 56	9 43	10 56	11 43	11 50	12 56	13 38	13 53	14 01	15 09	15 56	16 38	17 06
Schnaittenbach, Rathaus	5 32	6 52	7 52	8 27	8 57	9 44	10 57	11 44	11 51	12 57	13 39	13 54	14 02	15 11	15 57	16 39	17 07
Schnaittenbach, Alte Post	5 33	6 53	7 53	8 28	8 58	9 45	10 58	11 45	11 52	12 58	13 40	13 55	14 03	15 12	15 58	16 40	17 08
Schnaittenbach, Gh Weidner	5 33	6 54	7 53	8 28	8 58	9 45	10 58	11 45	11 52	12 58	13 40	13 56	14 03	15 13	15 58	16 40	17 08
Schnaittenbach, Nettmarkt	5 35	6 55	7 55	8 30	9 00	9 47	11 00	11 47	11 54	13 00	13 42	14 00	15 14	16 00	16 42		
Schnaittenbach, Kindlaser Weg	5 35	6 55	7 55	8 30	9 00	9 47	11 00	11 47	11 54	13 00	13 42	14 00	15 15	16 00	16 42		
Holzhammer bei Schnaittenbach												14,04					
Neuersdorf	7 00		8 33														
Weiden, Neues Rathaus	7 02		8 35														
	7 27		8 55									14 32					17 37

S nur an Schultagen  
F in den Ferien und an schulfreien Tagen

NAug nicht im August  
F18 nur im Monat August

nJJA nicht im Juni, Juli, August  
JJA nur im Juni, Juli, August

NHS Nicht an Heiligabend und Silvester.

Ferien der 24.XII. und 31.XII. auf Werktagen, Verkehr wie Samstag.







**Bayreuth - Vorbach - Oberbibrach und zurück****371****Gültig ab 11.12.2022****Montag - Freitag**

Fahrtnummer 3703 3703 3703  
2 6 4

**VERKEHRSHINWEIS**

V01 Vb5

Bayreuth Ämtergebäude 13.10 13.10 16.40  
- ZOH (Hst R II) < 13.14 16.44  
- Luitpoldplatz 13.15 < <  
- Oberfrankenhalle/Sportzentr. 13.16 13.16 16.46  
- Hospitalstift < < 16.48  
- Hofgarten 13.18 13.18 <

- Kreuzsteinbad 13.19 13.19 <  
- Nürnberger Str. 13.21 13.21 16.51  
- Wolfsbach B2 13.23 13.23 16.53

- Krugshof 13.24 13.24 16.54  
Abzw. Eimersmühle 13.25 13.25 16.55  
Neuenreuth B 2 13.26 13.26 16.56

**Gültig ab 11.12.2022****Montag - Freitag**

Fahrtnummer 3703 3703  
1 3

**VERKEHRSHINWEIS**

V01

Oberbibrach 06.08 13.55  
Vorbach (Opf) Kirchbühstr.  
- Denkmal 06.12 13.59  
06.13 14.00

Menzlas 06.15 14.02  
Schlammersdorf (Oberpf.)  
Naslitz 06.16 14.03  
06.18 14.05

Heinersreuth (b. Kirchenth.)  
Oberlenkenreuth 06.20 14.07  
06.22 14.09  
Engelmannsreuth 06.24 14.11

Neuhaidhof 06.26 14.13  
Althaidhof 06.28 14.15  
Creußen Zimmerplatz 06.32 14.18

Hörhof (b. Creußen)	13.28	13.28	16.58	- Theodor-Künneht-Str.	06.34	14.20
Abzw. Hagenohe (b. Creußen)	13.29	13.29	16.59	- Abzw. Sonnenweg	06.35	14.21
Lankenreuth Abzw. Boden	13.30	13.30	17.00	Lankenreuth Abzw. Boden	06.37	14.23
Creußen Abzw. Sonnenweg	13.31	13.31	17.01	Abzw. Hagenohe (b. Creußen)	06.38	14.24
- Theodor-Künneht-Str.	13.32	13.32	17.02	Hörhof (b. Creußen)	06.39	14.25
- Zimmerplatz	13.34	13.34	17.04	Neuenreuth B 2	06.40	14.26
Althaidhof	13.36	13.36	17.06	Abzw. Eimersmühle	06.41	14.27
Neuhaidhof	13.37	13.37	17.07	Bayreuth Krugshof	06.42	14.28
Engelmannsreuth	13.39	13.39	17.09	- Wolfsbach B2	06.43	14.29
Oberlenkenreuth	13.40	13.40	17.10	- Nürnberger Str.	06.45	14.31
Heinersreuth (b. Kirchenh.)	13.42	13.42	17.12	- Dürschnitz	14.34	
Naslitz	13.44	13.44	17.14	- Oberfrankenhalle/Sportzentr.	14.35	
Schlammersdorf (Oberpf.)	13.46	13.46	17.16	- Luitpoldplatz	14.37	
Menzlas	13.47	13.47	17.17	- Kreuzsteinbad	06.47	
Vorbach (Oberpf.) Denkmal	13.49	13.49	17.19	- Ämtergebäude	06.49	
- Kirchbühistr.	13.50	13.50	17.20	- ZOH	06.55	
Oberbibrach	13.53	13.53	17.23	- ZOH (Hst R II)	14.38	
				- Bayreuth Hbf (Hst 8) 6	14.41	

ZEICHENERKLÄRUNG: V01 = nur an Schultagen V05 = nur freitags an schulfreien Tagen ◀ = hält nur zum Aussteigen Weitere Fahrten Bayreuth - Creußen siehe Linie 387



Mit Dir  
auf einer  
Linie

# Mit Bus und Rad durch die Oberpfalz

Der RBO Radlbus bringt Dich bequem zu Deiner Tour und zurück – vom **1. Mai bis zum 31. Oktober** fährt der Radlbus an Wochenenden und Feiertagen, in den bayrischen Pfingst- und Sommerferien sogar täglich.



*Regionalbus Ostbayern*

# Radlbus-Fahrplan (1.5.-31.10.23)

An den mit Grau hinterlegten Haltestellen können Fahrräder be- und entladen werden

## Weiden - Vohenstrauß - Eslarn (Auszug Linie 6291)

	Samstag 1.5.-31.10.		Sonn- und Feiertag 1.5.-31.10.		Montag bis Freitag in den Pfingstferien (30.5.-9.6.) u. Sommerferien (31.7.-11.9.)				
<b>Weiden Bf</b>	<b>9.00</b>	<b>18.00</b>	<b>9.00</b>	<b>18.00</b>	<b>8.05</b>	<b>12.10</b>	<b>14.10</b>	<b>17.10</b>	
Weiden Neues Rathaus	9.02	18.02	9.02	18.02	8.07	12.12	14.12	17.12	
Weiden Josefskirche	9.04	18.04	9.04	18.04	8.09	12.14	14.14	17.14	
Weiden Finanzamt	9.06		9.06		8.11	12.16	14.16	17.16	
Weiden Fischerbergsiedlung	9.09		9.09		8.14	12.19	14.19	17.19	
Tröglersricht Abzw.	9.10		9.10		8.15	12.20	14.20	17.20	
Neustadt Bf		18.15		18.15					
Theisseil Abzw.	9.12		9.12		8.17	12.22	14.22	17.22	
Letzau Waldcafé	9.12	18.26	9.12	18.26	8.17	12.22	14.22	17.22	
Letzau Abzw.	9.13	18.27	9.13	18.27	8.18	12.23	14.23	17.23	
Sparrerwirtshaus	9.15	18.29	9.15	18.29	8.21	12.26	14.26	17.26	
Zeßmannsrieth Abzw.	9.17	18.31	9.17	18.31	8.22	12.27	14.27	17.27	
Erpetshof Abzw.	9.18	18.32	9.18	18.32	8.23	12.28	14.28	17.28	
Waldau Weiher	9.19	18.33	9.19	18.33	8.24	12.29	14.29	17.29	
Altenstadt Alte Schule	9.21	18.35	9.21	18.35	8.26	12.31	14.31	17.31	
Vohenstrauß Fa. Seltmann	9.23	18.37	9.23	18.37	8.28	12.33	14.33	17.33	
Vohenstrauß Bf Abzw.	9.24	18.38	9.24	18.38	8.29	12.34	14.34	17.34	
<b>Vohenstrauß Marktplatz</b>	<b>9.25</b>	<b>18.39</b>	<b>9.25</b>	<b>18.39</b>	<b>8.30</b>	<b>12.35</b>	<b>14.35</b>	<b>17.35</b>	<b>18.42</b>
Braunetsrieth	9.30	18.44	9.30	18.44	8.35	12.40	14.40		
Größenstädt	9.35	18.49	9.35	18.49	8.40	12.45	14.45		
<b>Moosbach Marktplatz</b>	<b>9.37</b>	<b>18.51</b>	<b>9.37</b>	<b>18.51</b>	<b>8.42</b>	<b>12.47</b>	<b>14.47</b>		
Ödraunetsrieth	9.43	18.57	9.43	18.57	8.48	12.53	14.53		
Putzenrieth	9.45	18.59	9.45	18.59	8.50	12.55	14.55		
Pleystein Pflegeheim								17.42	18.49
Lohma Gh Hanauer								17.49	18.56
<b>Waldhaus Bf</b>								<b>17.58</b>	<b>19.05</b>
Pfrentsch								18.03	19.10
Eslarn Gh Ritterklause								18.06	19.13
<b>Eslarn</b>	<b>9.50</b>	<b>19.04</b>	<b>9.50</b>	<b>19.04</b>	<b>8.53</b>	<b>12.58</b>	<b>14.58</b>	<b>18.08</b>	<b>19.15</b>

## Eslarn - Vohenstrauß - Weiden (Auszug Linie 6291)

	Samstag 1.5.-31.10.		Sonn- und Feiertag 1.5.-31.10.		Montag bis Freitag in den Pfingstferien (30.5.-9.6.) u. Sommerferien (31.7.-11.9.)				
<b>Eslarn Bf</b>	<b>8.00</b>	<b>17.00</b>	<b>8.00</b>	<b>17.00</b>	<b>6</b>	<b>6.40</b>	<b>8.55</b>	<b>13.00</b>	<b>15.00</b>
Eslarn Gh Ritterklause					6.42	8.57	13.02	15.02	
Pfrentsch					6.45	9.00	13.05	15.05	
<b>Waldhaus Bf</b>					<b>6.51</b>	<b>9.09</b>	<b>13.14</b>	<b>15.14</b>	
Lohma Gh Hanauer					7.00	9.14	13.19	15.19	
Pleystein Pflegeheim					7.06	9.21	13.26	15.26	
Putzenrieth	8.03	17.03	8.03	17.03					18.13
Ödraunetsrieth	8.05	17.05	8.05	17.05					18.15
<b>Moosbach Marktplatz</b>	<b>8.11</b>	<b>17.11</b>	<b>8.11</b>	<b>17.11</b>					<b>18.21</b>
Größenstädt	8.13	17.13	8.13	17.13					18.23
Braunetsrieth	8.18	17.18	8.18	17.18					18.28
<b>Vohenstrauß Marktplatz</b>	<b>8.25</b>	<b>17.25</b>	<b>8.25</b>	<b>17.25</b>	<b>7.13</b>	<b>9.28</b>	<b>13.33</b>	<b>15.33</b>	<b>18.33</b>
Vohenstrauß Bf Abzw.	8.26	17.26	8.26	17.26	7.14	9.29	13.34	15.34	
Vohenstrauß Fa. Seltmann	8.27	17.27	8.27	17.27	7.15	9.30	13.35	15.35	
Altenstadt Alte Schule	8.29	17.29	8.29	17.29	7.17	9.32	13.37	15.37	
Waldau Weiher	8.31	17.31	8.31	17.31	7.19	9.34	13.39	15.39	
Erpetshof Abzw.	8.32	17.32	8.32	17.32	7.20	9.35	13.40	15.40	
Zeßmannsrieth Abzw.	8.33	17.33	8.33	17.33	7.21	9.36	13.41	15.41	
Sparrerwirtshaus	8.34	17.34	8.34	17.34	7.22	9.37	13.42	15.42	
Letzau Abzw.	8.37	17.37	8.37	17.37	7.25	9.40	13.45	15.45	
Letzau Waldcafé	8.37	17.37	8.37	17.37	7.25	9.40	13.45	15.45	
Theisseil Abzw.	8.38	17.38	8.38	17.38	7.26	9.41	13.46	15.46	
Tröglersricht Abzw.	8.40	17.40	8.40	17.40	7.28	9.43	13.48	15.48	
Weiden Fischerbergsiedlung	8.41	17.41	8.41	17.41	7.29	9.44	13.49	15.49	
Weiden Finanzamt	8.44	17.44	8.44	17.44	7.33	9.47	13.52	15.52	
Weiden Josefskirche	8.46	17.46	8.46	17.46	7.36	9.49	13.54	15.54	
Weiden Neues Rathaus	8.48	17.48	8.48	17.48		9.51	13.56	15.56	
<b>Weiden Bf</b>	<b>8.50</b>	<b>17.50</b>	<b>8.50</b>	<b>17.50</b>	<b>7.43</b>	<b>9.53</b>	<b>13.58</b>	<b>15.58</b>	
Neustadt Bf (hier können Fahrräder entladen werden)		18.15		18.15					

## Umsteigemöglichkeiten in den Stadtlinienverkehr Weiden/Opf.

Abfahrtszeiten des Stadtlinienverkehrs am ZOB

<b>Montag bis Freitag</b>	5:40 <sup>1)</sup>			
	6:29			
	6:59	7:14 <sup>2)</sup>	7:30	7:45 <sup>2)</sup>
	8:00	8:15 <sup>2)</sup>	8:30	8:45 <sup>2)</sup>
	9:00	9:30		
	10:00	10:30		
	11:00	11:30		
	12:00	12:30		
	13:10	13:45		
	14:15	14:45		
	15:00 <sup>2)</sup>	15:17	15:32 <sup>2)</sup>	15:47
	16:02 <sup>2)</sup>	16:17	16:32 <sup>2)</sup>	16:47
	17:02 <sup>2)</sup>	17:17	17:32 <sup>2)</sup>	17:47
	18:02 <sup>2)</sup>	18:17	18:47 <sup>1)</sup>	
	19:30 <sup>1)</sup>			
20:20 <sup>1)</sup>				

<b>Samstag Sonn- und Feiertage</b>	6:50 <sup>1)</sup>			
	7:30 <sup>1)</sup>			
	8:10 <sup>1)</sup>	8:50 <sup>1)</sup>		
	9:40 <sup>1)</sup>			
	10:20 <sup>1)</sup>			
	11:00 <sup>1)</sup>			
	11:40 <sup>1)</sup>			
	12:20 <sup>1)</sup>			
	13:00 <sup>1)</sup>	13:40 <sup>1)</sup>		
	14:20 <sup>1)</sup>			
	15:00 <sup>1)</sup>	15:40 <sup>1)</sup>		
	16:20 <sup>1)</sup>			
	17:00 <sup>1)</sup>	17:40 <sup>1)</sup>		
	18:20 <sup>1)</sup>			

<sup>1)</sup> Fahrten lt. Liniennetzplan Schwachverkehr

<sup>2)</sup> nicht im August

Die Ankunftszeiten des Stadtlinienverkehrs am ZOB liegen je nach Linie ca. 2 bis 5 Minuten vor den Abfahrtszeiten.

Nähere Angaben im Fahrplanheft des Stadtlinienverkehrs Weiden oder bei Wies Faszinatour, Tel.: 0961/670320  
Fahrplan im Internet: [www.wies-bus.de](http://www.wies-bus.de)

NAH, FERN, INDIVIDUELL – IMMER SICHER!

# BUSREISEN MIT WIES FASZINATOUR



## ● KLASSENFahrTEN

*Lernen & Erleben mit dem Bus!*



## ● GRUPPEN-/VEREINSREISEN

*Gemeinsam mehr erleben!*



## ● TAGES-/STÄDTE-/RUNDTOUREN

*Entspannt reisen – entspannt genießen*

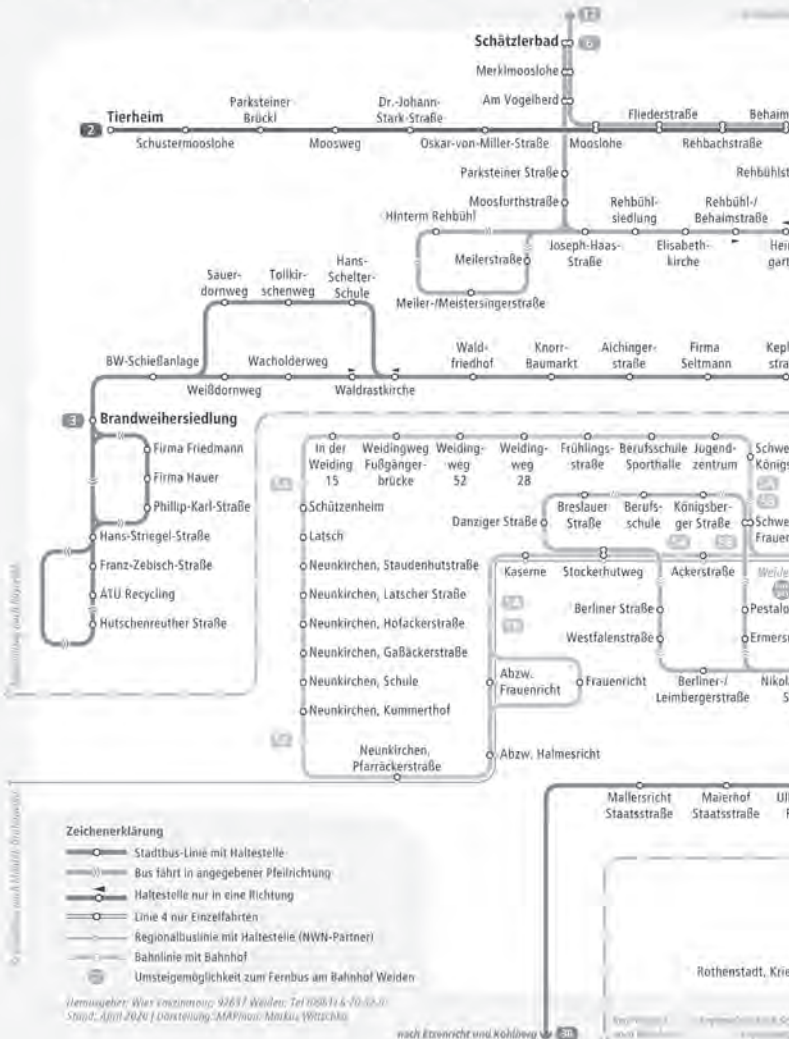
**WWW.WIES-FASZINATOUR.DE**



**WIES**  
FASZINATOUR

Oskar-von-Miller-Str. 14 • 92637 Weiden  
Telefon: 09 61 / 670 32-0 • E-Mail: [touristik@wies-bus.de](mailto:touristik@wies-bus.de)

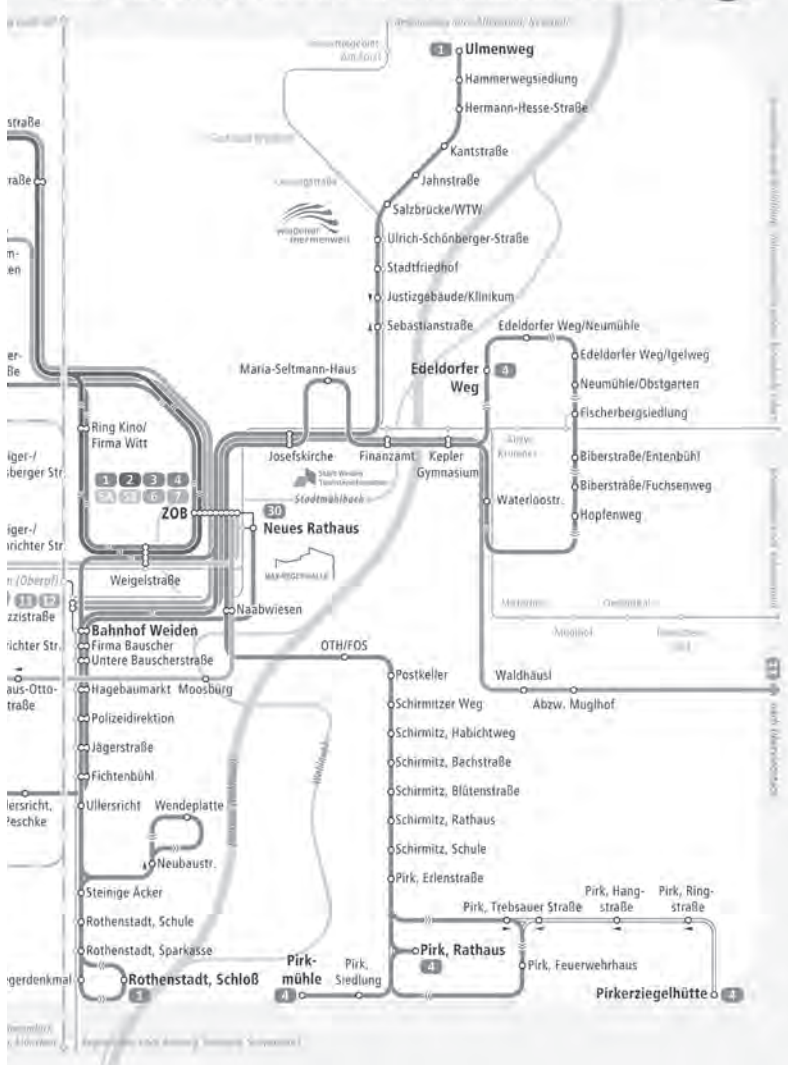




# Liniennetz Normalverkehr Weiden i. d. OPf.



Montag - Freitag von 6 bis 18.15 Uhr im 30-Minuten-Takt | Hauptverkehrszeit im 15-Minuten-Takt





# Hof - Weiden - Regensburg

→ 855

Zug	RB23 84089 Mo-Fr 1	RB23 79701 Mo-Fr 2	RB23 79703 Mo-Fr 2	RB23 79705 Mo-Fr 2	RE2 79876 Mo-Fr 2	RE2 79866 Mo-Fr 2	RB23 79707 Mo-Fr 2
Hof Hbf							
Windischeschenbach	1 11					5 31	5 46
Neustadt (Waldnaab)	8 70			18 5 17			
Altenstadt (Waldnaab)	8 70			18 5 19			5 54
Weiden (Oberpf)	8 67,870			18 5 23	5 38	5 42	5 58
Weiden (Oberpf)		4 14	4 59	5 24	5 39	5 43	5 59
Luhe-Wildenaau		4 21	5 04	5 30			6 05
Luhe		4 24	5 07	5 33			6 07
Regensburg Hbf	8 80,993		6 06	6 55	6 36	6 40	7 29

Zug	RE2 79864 Mo-Fr 14	RB23 79709 Mo-Fr 2	RB23 79711 Mo-Fr 2	RE23 84093 Sa,So 5	RE23 84091 Mo-Fr 2	RB23 79713 Mo-Fr 2	RB23 79715 Mo-Fr 2
Hof Hbf							
Windischeschenbach	5 31	6 34	7 01		7 31		8 20
Neustadt (Waldnaab)	8 70					7 49	
Altenstadt (Waldnaab)	8 70	6 34	6 42	7 09	7 37	7 40	7 51
Weiden (Oberpf)	8 67,870	6 38	6 47	7 14	7 41	7 44	7 56
Weiden (Oberpf)		6 39	6 55	7 17	7 42	7 45	7 57
Luhe-Wildenaau			7 01	7 23			8 03
Luhe			7 04	7 26			8 06
Regensburg Hbf	8 80,993	7 41	8 04	8 37	8 37	9 04	10 05

Zug	RE2 79862 Mo-Fr 14	RB23 79717 Mo-Fr 2	RE2 79860 Mo-Fr 2	RB23 79719 Mo-Fr 2	RB23 79721 Mo-Fr 2	RE2 79858 Mo-Fr 2	RB23 79723 Mo-Fr 2
Hof Hbf							
Windischeschenbach	7 39	9 41	9 39	10 41	11 41	11 39	12 41
Neustadt (Waldnaab)	8 70						
Altenstadt (Waldnaab)	8 70	9 49		10 49	11 49		12 49
Weiden (Oberpf)	8 67,870	8 40	9 54	10 40	10 54	11 54	12 40
Weiden (Oberpf)		8 41	9 55	10 41	10 56	11 55	12 41
Luhe-Wildenaau			10 01	11 01	12 00		13 02
Luhe			10 04	11 04	12 03		13 05
Regensburg Hbf	8 80,993	9 45	11 04	11 45	12 04	13 04	14 04

- 1 I. Jan
- 2 nicht an allg. Feiertagen
- 3 nicht an allg. Feiertagen; auch 15. Aug
- 4 auch an allg. Feiertagen; nicht 24., 31. Dez, 15. Aug
- 18 Mo - Fr, nicht an allg. Feiertagen
- 19 Mo - Fr, nicht an allg. Feiertagen; auch 24., 31. Dez
- 20 Mo - Sa, nicht an allg. Feiertagen; auch 24., 31. Dez
- 21 Sa
- 22 Sa, So, auch an allg. Feiertagen
- 23 Mo - Fr, nicht an allg. Feiertagen; auch 15. Aug

- 18 Mo - Fr, nicht an allg. Feiertagen; nicht 31. Okt, 22. Nov
- 19 Mo - Fr, nicht an allg. Feiertagen; nicht 31. Okt, 22. Nov; auch 15. Aug
- 20 Mo - Sa, nicht an allg. Feiertagen; auch 24., 31. Dez, 15. Aug
- 20 Weitere Züge siehe 850,858

Weitere Züge Neustadt (Waldnaab) - Weiden siehe Tabelle 870

Von Schwandorf bis Regensburg: Tarifkooperation DB / Vogtlandbahn / Regensburger Verkehrsverbund (RVV)

Alle Angaben ohne Gewähr. Bitte informieren Sie sich kurz vor Reisebeginn über mögliche Fahrplanänderungen. Stand 24.11.2022

Nachdruck und Weiterverarbeitung der Fahrplandaten nur mit Genehmigung des Herausgebers.

# Hof - Weiden - Regensburg

→ 855

	Zug	RB23 79725 ☞ 2. ☞	RB23 79727 ☞ 2. ☞	RE2 79856 ☞ ☞	RB23 79731 ☞ 2. ☞	RB23 79733 ☞ 2. ☞	RE2 79854 ☞ ☞	RB23 79735 ☞ 2. ☞
Hof Hbf	☞ ☞			13 39			15 39	
Windischeschenbach			13 41		14 41	15 41		16 41
Neustadt (Waldnaab)	870	☞ 13 15						
Altenstadt (Waldnaab)	870	{ 13 17	13 49		14 49	15 49		16 49
Weiden (Oberpf)	867,870	☞ ☞	☞ 13 21	13 54	14 40	14 54	15 54	16 40
Weiden (Oberpf)		☞ 13 22	13 56	14 41	14 56	15 55	16 41	16 56
Luhe-Wildenau		{ 13 27	14 01		15 02	16 00		17 02
Luhe		{ 13 30	14 04		15 05	16 03		17 05
Regensburg Hbf	880,993	☞ ☞	☞ 15 04	15 45	16 04	17 04	17 45	18 04

	Zug	RE23 84090 ☞ 2. ☞	RB23 79737 ☞ 2. ☞	RE2 79852 ☞ ☞	RB23 79739 ☞ 2. ☞	RE2 79872 ☞ ☞	RB23 79741 ☞ 2. ☞	RE2 79882 ☞ ☞
Hof Hbf	☞ ☞			17 39				☞ ☞
Windischeschenbach		{ 17 32	17 41		18 41		19 47	☞ ☞
Neustadt (Waldnaab)	870							
Altenstadt (Waldnaab)	870		17 49		18 49		19 56	
Weiden (Oberpf)	867,870	☞ ☞	☞ 17 43	17 54	18 40	18 54	19 45	20 00
Weiden (Oberpf)		{ 17 44	17 55	18 41	18 56	19 46	20 01	20 41
Luhe-Wildenau			18 00		19 02		20 06	
Luhe			18 03		19 05		20 09	
Regensburg Hbf	880,993	☞ ☞	☞ 18 38	19 04	19 45	☞ 20 04	☞ 20 45	☞ 21 49

	Zug	RE2 79850 ☞ ☞	RB23 79743 ☞ 2. ☞	RB23 79747 ☞ 2. ☞	RB23 79749 ☞ 2. ☞
Hof Hbf	☞ ☞	☞ 19 40			
Windischeschenbach		{	20 41	21 41	☞ 0 01
Neustadt (Waldnaab)	870				
Altenstadt (Waldnaab)	870		20 49	21 50	☞ 0 09
Weiden (Oberpf)	867,870	☞ ☞	☞ 20 41	20 53	☞ 21 54
Weiden (Oberpf)		{ 20 41	21 22	22 22	
Luhe-Wildenau			21 28	22 28	
Luhe			21 31	22 31	
Regensburg Hbf	880,993	☞ ☞	☞ 21 49	22 38	

- ☞ 1. Jan
- ☞ 2 nicht an allg. Feiertagen
- ☞ 3 nicht an allg. Feiertagen; auch 15. Aug
- ☞ 4 auch an allg. Feiertagen; nicht 24., 31. Dez, 15. Aug
- ☞ 18 Mo - Fr, nicht an allg. Feiertagen
- ☞ 19 Mo - Sa, nicht an allg. Feiertagen; auch 24., 31. Dez
- ☞ 20 Sa
- ☞ 21 Sa, So, auch an allg. Feiertagen
- ☞ 22 Mo - Fr, nicht an allg. Feiertagen; auch 15. Aug

- ☞ 18 Mo - Fr, nicht an allg. Feiertagen; nicht 31. Okt, 22. Nov
- ☞ 19 Mo - Fr, nicht an allg. Feiertagen; nicht 31. Okt, 22. Nov; auch 15. Aug
- ☞ 20 Mo - Sa, nicht an allg. Feiertagen; auch 24., 31. Dez, 15. Aug
- ☞ Weitere Züge siehe 850,858

Weitere Züge Neustadt (Waldnaab) - Weiden siehe Tabelle 870

Von Schwandorf bis Regensburg: Tarifkooperation DB / Vogtlandbahn / Regensburger Verkehrsverbund (RVV)

Alle Angaben ohne Gewähr. Bitte informieren Sie sich kurz vor Reisebeginn über mögliche Fahrplanänderungen. Stand 24.11.2022

Nachdruck und Weiterverarbeitung der Fahrplandaten nur mit Genehmigung des Herausgebers.

# Regensburg - Weiden - Hof

← 855

Zug	RB23 79700 Mo-Fr	RB23 79702 Mo-Fr	RB23 79704 So	RB23 19986 Mo-Fr	RB23 79706 Mo-Sa	RE2 79851	RB23 79708 Mo-Fr	RB23 79710 Mo-Fr
Regensburg Hbf	880,993						631	631
Luhe		530		609	654		727	727
Luhe-Wildenau		532		612	657		730	730
Weiden (Oberpf)		538		619	702	717	736	736
Weiden (Oberpf)	867,870	429	539	610	620	703	718	738
Altstadt (Waldnaab)	870	435	544	615	624	708		742
Neustadt (Waldnaab)	870							744
Windischeschenbach		443	553	623	633	716		755
Hof Hbf						820		

Zug	RB23 79712 Mo-Fr	RB23 79714 Mo-Fr	RE2 79853	RB23 79716 Mo-Fr	RB23 79718 Mo-Sa	RE2 79855	RB23 79720 Mo-Fr	RB23 79722 Sa, So
Regensburg Hbf	880,993						1057	1157
Luhe		803	815	857	957	1014	1153	1252
Luhe-Wildenau		807		956	1056		1156	1255
Weiden (Oberpf)		813	913	1001	1101	1113	1201	1301
Weiden (Oberpf)	867,870	814	914	1002	1102	1114	1202	1302
Altstadt (Waldnaab)	870	818	907	1007	1107		1207	1306
Neustadt (Waldnaab)	870							
Windischeschenbach		826	915	1016	1115		1216	1315
Hof Hbf			1018			1218		

Zug	RB23 79724 Mo-Fr	RB23 79722 Mo-Fr	RE2 79857	RB23 79726 Mo-Fr	RE23 84092 Fr	RB23 79728 Mo-Fr	RE2 79859	RB23 79730 Mo-Fr
Regensburg Hbf	880,993						1414	1457
Luhe		1157	1214	1257	1321	1357	1453	1553
Luhe-Wildenau		1252		1353		1456		1556
Weiden (Oberpf)		1255	1313	1401	1415	1501	1513	1601
Weiden (Oberpf)	867,870	1304	1321	1402	1416	1502	1514	1602
Altstadt (Waldnaab)	870	1308	1326	1407		1507		1607
Neustadt (Waldnaab)	870	1310						
Windischeschenbach		1335		1416		1515		1616
Hof Hbf			1420			1618		

**2** nicht an allg. Feiertagen

**3** nicht an allg. Feiertagen; auch 15. Aug

**14** Mo - Sa, nicht an allg. Feiertagen; auch 24., 31. Dez

**16** Sa

**17** Mo - Fr, nicht an allg. Feiertagen; auch 15. Aug

**20** 11. Dez bis 2. Jun

**20** 12. Dez bis 2. Jun Mo - Fr, nicht an allg. Feiertagen

**20** auch an allg. Feiertagen; nicht 24., 31. Dez

**31** nicht an allg. Feiertagen; auch 24., 31. Dez

**44** Sa, So, auch an allg. Feiertagen; nicht 15. Aug

**45** 12. Dez bis 2. Jun Mo - Sa, nicht an allg. Feiertagen;

auch 24., 31. Dez

**80** Weitere Züge siehe 850, 858

Weitere Züge Weiden - Neustadt (Waldnaab) siehe Tabelle 870

Von Regensburg bis Schwandorf: Regensburger Verkehrsverbund (RVV) / Vogtlandbahn / DB

Alle Angaben ohne Gewähr. Bitte informieren Sie sich kurz vor Reisebeginn über mögliche Fahrplanänderungen. Stand 24.11.2022

Nachdruck und Weiterverarbeitung der Fahrplandaten nur mit Genehmigung des Herausgebers.

Zug	RE 31 3598	RB23 79732 Mo-Do	RE2 79861 Mo-Fr	RB23 79734 Mo-Fr	RB23 79736 So	RE2 79873 Mo-Sa	RE2 79875 Mo-Do	RB23 79738 Mo-Do			
Regensburg Hbf	880,993	4	40	15 29	15 57	16 15	16 24	16 57	17 34	17 34	18 39
Luhe				16 53	17 24	17 55					18 42
Luhe-Wildenau				16 56	17 27	17 57					18 47
Weiden (Oberpf)		0		16 25	17 01	17 13	17 33	18 03	18 24	18 30	
Weiden (Oberpf)	867,870	3		16 26	17 02	17 14	18 04	18 25	18 30		
Altenstadt (Waldnaab)	870			17 06			18 08				
Neustadt (Waldnaab)	870	0									
Windischeschenbach				17 15			18 16				
Hof Hbf	80	4	40	17 20		18 18			19 32		

Zug	RB23 79740 Mo-Do	RE2 79863 Mo-Fr	RB23 79742 Mo-Do	RB23 79744 Mo-Do	RE2 79865 Mo-Fr	RB23 79746 Mo-Do	RB23 79748 Mo-Do	RE2 79867 Mo-Fr		
Regensburg Hbf	880,993	4	17 57	18 14	18 57	19 57	20 37	21 38	22 20	
Luhe			18 53		19 53	20 53		21 49	22 36	
Luhe-Wildenau			18 56		19 56	20 56		21 52	22 39	
Weiden (Oberpf)		0	19 01	19 15	20 01	21 01	21 31	21 57	22 47	23 22
Weiden (Oberpf)	867,870	3	19 02	19 16	20 02	21 02	21 32		22 48	23 23
Altenstadt (Waldnaab)	870		19 07		20 07	21 06	21 38		22 52	
Neustadt (Waldnaab)	870	0								
Windischeschenbach			19 15		20 16	21 15	21 47		23 00	
Hof Hbf	80	4	0	20 17					51	0 28

Zug	RB23 79750 Mo-Do	RB23 79752 Mo-Do	RB23 79754 Mo-Do			
Regensburg Hbf	880,993	4	50	23 36	1	0 50
Luhe				23 42	0 34	1 49
Luhe-Wildenau				23 45	0 37	1 52
Weiden (Oberpf)		0		23 50	0 42	1 57
Weiden (Oberpf)	867,870	3				
Altenstadt (Waldnaab)	870					
Neustadt (Waldnaab)	870	0				
Windischeschenbach						
Hof Hbf	80	4	0			

**2** nicht an allg. Feiertagen

**3** nicht an allg. Feiertagen; auch 15. Aug

**14** Mo - Sa, nicht an allg. Feiertagen; auch 24., 31. Dez

**16** Sa

**17** Mo - Fr, nicht an allg. Feiertagen; auch 15. Aug

**20** 11. Dez bis 2. Jun

**24** 12. Dez bis 2. Jun Mo - Fr, nicht an allg. Feiertagen

**40** auch an allg. Feiertagen; nicht 24., 31. Dez

**51** nicht an allg. Feiertagen; auch 24., 31. Dez

**44** Sa, So, auch an allg. Feiertagen; nicht 15. Aug

**45** 12. Dez bis 2. Jun Mo - Sa, nicht an allg. Feiertagen; auch 24., 31. Dez

**80** Weitere Züge siehe 850, 858

Weitere Züge Weiden - Neustadt (Waldnaab) siehe Tabelle 870

Von Regensburg bis Schwandorf: Regensburger Verkehrsverbund (RVV) / Vogtlandbahn / DB

Alle Angaben ohne Gewähr. Bitte informieren Sie sich kurz vor Reisebeginn über mögliche Fahrplanänderungen. Stand 24.11.2022

Nachdruck und Weiterverarbeitung der Fahrplandaten nur mit Genehmigung des Herausgebers.



# Bayreuth Hbf - Weiden

➔ 862/867

Alle Züge Triebwagen 2. Klasse  
täglich

Zug		RB34 84643 2.	RB34 84681 2.	RB34 84647 2.	RB34 84649 2.	RB34 84651 2.
		Mo-Fr				Sa, So
	von				Weidenberg	Weidenberg
Bayreuth Hbf	850, 860, 862	4 42	6 17	8 05	9 01	10 01
Kemnath-Neustadt		5 09	7 02	8 31	9 25	10 25
Trabit	○	5 13	7 06	8 36	9 29	10 29
Trabit		5 14	7 07	8 36	9 30	10 30
Pressath		5 19	7 12	8 41	9 35	10 35
Schwarzenbach (b Pressath)		5 23	7 16	8 45	9 40	10 40
Weiden (Oberpf)	870	5 32	7 26	8 55	9 50	10 50
	nach					

Zug		RB34 84645 2.	RB34 84653 2.	RB34 84655 2.	RB34 84657 2.	RB34 84659 2.
		Mo-Fr				Sa, So
	von	Weidenberg	Weidenberg	Weidenberg		Weidenberg
Bayreuth Hbf	850, 860, 862	10 04	11 01	12 01	13 00	14 01
Kemnath-Neustadt		10 25	11 25	12 25	13 25	14 25
Trabit	○	10 29	11 29	12 29	13 29	14 29
Trabit		10 30	11 30	12 30	13 30	14 30
Pressath		10 35	11 35	12 35	13 39	14 35
Schwarzenbach (b Pressath)		10 40	11 40	12 39	13 43	14 39
Weiden (Oberpf)	870	10 50	11 50	12 49	13 52	14 49
	nach					

Zug		RB34 84661 2.	RB34 84663 2.	RB34 84665 2.	RB34 84667 2.	RB34 84669 2.
		Mo-Fr				
	von	Weidenberg	Weidenberg	Weidenberg	Weidenberg	Weidenberg
Bayreuth Hbf	850, 860, 862	14 01	15 01	16 01	17 01	18 01
Kemnath-Neustadt		14 25	15 25	16 25	17 25	18 25
Trabit	○	14 29	15 29	16 29	17 29	18 29
Trabit		14 30	15 30	16 30	17 30	18 30
Pressath		14 35	15 35	16 35	17 35	18 35
Schwarzenbach (b Pressath)		14 39	15 39	16 39	17 39	18 39
Weiden (Oberpf)	870	14 49	15 49	16 49	17 49	18 49
	nach					

Zug		RB34 84671 2.	RB34 84687 2.	RB34 84677 2.
	von	Weidenberg	Coburg	
Bayreuth Hbf	850, 860, 862	19 01	20 23	22 03
Kemnath-Neustadt		19 25	20 53	22 29
Trabit	○	19 29	20 57	22 33
Trabit		19 30	20 58	22 34
Pressath		19 35	21 03	22 39
Schwarzenbach (b Pressath)		19 39	21 07	22 43
Weiden (Oberpf)	870	19 48	21 17	22 52
	nach			

x = Bestelztakt

☐ täglich, nicht 1. Jan

☐ 1. Jan

☐ nicht an allg. Feiertagen; auch 15. Aug

☐ auch an allg. Feiertagen; nicht 15. Aug

☐ 12. Dez bis 28. Jul Mo - Fr; nicht 27. Dez bis 3. Jan, 20. bis 24. Feb., 3. bis 14. Apr., 30. Mai bis 9. Juni; auch 12. Sep bis 8. Dez Mo - Fr; nicht 30. Okt bis 3. Nov, 22. Nov; nicht an allg. Feiertagen

☐ auch an allg. Feiertagen; auch 27. Dez bis 3. Jan, 20. bis 24. Feb., 3. bis 14. Apr., 30. Mai bis 9. Juni, 31. Juli bis 11. Sep., 30. Okt bis 3. Nov, 22. Nov

☐ nicht an allg. Feiertagen

☐ Mo - Fr, nicht an allg. Feiertagen; nicht 23. Mai, 31. Okt

☐ Mo - Fr, nicht an allg. Feiertagen

☐ ab 84629 12. Dez bis 28. Jul Mo - Fr; nicht 27. Dez bis 3. Jan, 20. bis 24. Feb., 3. bis 14. Apr., 30. Mai bis 9. Juni; auch 12. Sep bis 8. Dez Mo - Fr; nicht 30. Okt bis 3. Nov, 22. Nov; nicht an allg. Feiertagen

☐ ab 84627 Sa, So, auch an allg. Feiertagen; auch 27. Dez bis 3. Jan, 20. bis 24. Feb., 3. bis 14. Apr., 30. Mai bis 9. Juni, 31. Juli bis 11. Sep., 30. Okt bis 3. Nov, 22. Nov

☐ Sa, So, auch an allg. Feiertagen; auch 27. Dez bis 3. Jan, 20. bis 24. Feb., 3. bis 14. Apr., 30. Mai bis 9. Juni, 31. Juli bis 11. Sep., 30. Okt bis 3. Nov, 22. Nov 7 Mio, 10 Mio

☐ Gesamtverkehr siehe 860

Stand: 24.11.2022

# Weiden - Bayreuth Hbf

← 867/862

Alle Züge Triebwagen 2. Klasse  
täglich

Zug	RB34 84642 2. Mo-Fr	RB24 84530 2. Mo-Fr	RB24 84690 2.	RB34 84648 2.	RB34 84650 2.	
Weiden (Oberpf.)	870	1	5 49	5 6 38	7 34	9 07
Schwarzenbach (b Pressath)			5 58	5 6 47	7 44	9 16
Pressath			4 48	6 03	7 49	9 21
Trabit			4 52	6 07	7 53	9 26
Trabit			4 53	6 08	7 54	9 30
Kemnath-Neustadt			4 57	6 12	7 58	9 35
Bayreuth Hbf	850, 860, 862	1	5 25	6 34	8 56	9 57
nach		Coburg	Coburg			

Zug	RB34 84652 2. Sa,So	RB34 84654 2. Mo-Fr	RB34 84656 2. Mo-Fr	RB34 84658 2. Sa,So	RB34 84662 2. Sa,So
Weiden (Oberpf.)	870		1		2
Schwarzenbach (b Pressath)					
Pressath					
Trabit					
Trabit					
Kemnath-Neustadt					
Bayreuth Hbf	850, 860, 862				
nach					

Zug	RB34 84664 2. Mo-Fr	RB34 84666 2.	RB34 84668 2.	RB34 84670 2.	RB34 84672 2.
Weiden (Oberpf.)	870				
Schwarzenbach (b Pressath)					
Pressath					
Trabit					
Trabit					
Kemnath-Neustadt					
Bayreuth Hbf	850, 860, 862				
nach					

Zug	RB34 84674 2.	RB34 84676 2.	RB34 84678 2.	RB34 84680 2.	RB34 84684 2.
Weiden (Oberpf.)	870				
Schwarzenbach (b Pressath)					
Pressath					
Trabit					
Trabit					
Kemnath-Neustadt					
Bayreuth Hbf	850, 860, 862				
nach					

- 1 nicht an allg. Feiertagen; auch 15. Aug  
2 auch an allg. Feiertagen; nicht 15. Aug  
3 nicht an allg. Feiertagen  
4 Mo - Fr, nicht an allg. Feiertagen  
5 Mo - Fr, nicht an allg. Feiertagen; auch 15. Aug  
6 Mo - Sa, nicht an allg. Feiertagen  
7 Gesamtverkehr siehe 860

x = Bestandsziele

## agilis Verkehrsgesellschaft mbH & Co. KG

agilis-Kundencenter:

- Bayreuth, im Hauptbahnhof
  - Straubing, im Hauptbahnhof
  - Regensburg, im Hauptbahnhof, 1. OG
- Servicehotline: 0800 / 5 89 28 40 (kostenlos)  
www.agilis.de  
www.facebook.com/agilisbahn  
www.facebook.com/agilisbahnweitungen

Stand: 24.11.2022

# Schwandorf - Neustadt (Waldnaab) - Weiden - Nürnberg

← 870

Zug	RE 41 3584	RE 41 3000	RE 41 3000	RE 41 3002	RE 41 3002	RE 41 3002	RE 41 3004	RE 41 3006	RE 41 3008	RE 41 3010	RE 41 3012	RE 41 3014	RE 41 3016
	Mo-Fr <b>1</b>	Mo-Fr <b>1</b>	Sa,So <b>2</b>	Mo-Fr <b>1</b>	Mo-Fr <b>1</b>	Sa,So <b>2</b>							
Regensburg Hbf													
Schwandorf									14 815		1014		1214
									14 842		1042		1242
	von												
<b>Schwandorf</b>													
Neustadt (Waldnaab)		457		602			9 649		855	955	1055	1155	1254
Altenstadt (Waldnaab)		500		605			652		858	958	1058	1158	1257
Weiden (Oberpf)		504		609			9 657		902	1002	1102	1202	1301
Weiden (Oberpf)		505	505	610	610		657	806	906	1006	1106	1206	1306
Weierhammer	408	511	511	616	616		704	812	912	1012	1112	1212	1312
Röthenbach (Oberpf)													
Nürnberg Hbf	518	621		723	723		814	915	1014	1115	1214	1315	1414
	nach												

Züge verkehren auf dem markierten Streckenabschnitt vereinigt

RB 23 = Betreiber Oberpfalzbahn

Alle Angaben ohne Gewähr. Bitte informieren Sie sich kurz vor Reisebeginn über mögliche Fahrplanänderungen. Stand 24.11.2022  
Nachdruck und Weiterverarbeitung der Fahrplandaten nur mit Genehmigung des Herausgebers.

- 1** nicht an allg. Feiertagen
- 2** auch an allg. Feiertagen
- 3** 12. Dez bis 28. Jul Mo - Fr; nicht 27. Dez bis 5. Jan, 20. bis 24. Feb., 3. bis 14. Apr., 30. Mai bis 9. Jun; auch 12. Sep bis 8. Dez Mo - Fr; nicht 30. Okt bis 3. Nov, 22. Nov; nicht an allg. Feiertagen
- 4** Sa
- 5** Sa, So, auch an allg. Feiertagen
- 6** Gesamtverkehr siehe 890.1
- 7** Mo - Fr, nicht an allg. Feiertagen
- 8** Mo - Sa, nicht an allg. Feiertagen
- 9** 12. Dez bis 28. Jul Mo - Fr; nicht 27. Dez bis 5. Jan, 20. bis 24. Feb., 3. bis 14. Apr., 30. Mai bis 9. Jun; auch 12. Sep bis 8. Dez Mo - Fr; nicht 30. Okt bis 3. Nov, 22. Nov; nicht an allg. Feiertagen
- 10** Sa
- 11** Weitere Züge siehe 855

Schwandorf - Suizbüß-Rosenberg Tarifkooperation DB / Regensburger Verkehrsverbund (RVV)  
Ab Amberg/Thausbüß Verkehrsverbund Großraum Nürnberg (VGN) S 1 R 4 R 41  
Verbundfahrtscheine gelten nur in den Zügen des Nahverkehrs (RB/RE/ALX) bis zum ersten Haltebahnhof im Verbundbereich.

# Schwandorf - Neustadt (Waldnaab) - Weiden - Nürnberg

← 870

Zug	RB23	RE 41	RE 41	RE 41	RE 41	RE 41	RE 41	RE 41	RE 41	RE 41	RE 41	RE 41	RE 41
	79725 d. 2. u. 3.	3596	3018	3020	3022	3024	3026	3028	3030	3036	3034		
Regensburg Hbf Schwandorf		4			16 15 16 42								
	von												
<b>Schwandorf</b>													
Neustadt (Waldnaab)	13 15		13 55	14 55	15 55	16 55	17 55	18 55	19 45	20 55	21 58		
Altenstadt (Waldnaab)	13 17		13 58	14 58	15 58	16 58	17 58	18 58	19 48	20 58	22 01		
Weiden (Oberpf)	13 21		14 02	15 02	16 02	17 02	18 02	19 02	19 53	21 03	22 06		
Weiden (Oberpf)			13 30	14 06	15 06	16 04	17 04	18 04	19 06	20 06	22 15		
Weiherrhammer			13 44	14 12	15 12	16 10	17 10	18 10	19 12	20 12	22 22		
Röthenbach (Oberpf)			13 49			17 14							
Nürnberg Hbf			15 15	16 15	17 15	18 14	19 16	20 14	21 16	23 29			
	nach Schwandorf												

Züge verkehren auf dem markierten Streckenabschnitt vereinigt

RB 23 = Betreiber Oberpfalzbahn

- 1 nicht an allg. Feiertagen
- 2 auch an allg. Feiertagen
- 3 12. Dez bis 28. Jul Mo - Fr; nicht 27. Dez bis 5. Jan, 20. bis 24. Feb., 3. bis 14. Apr., 30. Mai bis 9. Jun; auch 12. Sep bis 8. Dez Mo - Fr; nicht 30. Okt bis 3. Nov, 22. Nov; nicht an allg. Feiertagen
- 4 Sa
- 5 Sa, So, auch an allg. Feiertagen
- 6 Mo - Fr, nicht an allg. Feiertagen
- 7 Mo - Sa, nicht an allg. Feiertagen
- 8 12. Dez bis 28. Jul Mo - Fr; nicht 27. Dez bis 5. Jan, 20. bis 24. Feb., 3. bis 14. Apr., 30. Mai bis 9. Jun; auch 12. Sep bis 8. Dez Mo - Fr; nicht 30. Okt bis 3. Nov, 22. Nov; nicht an allg. Feiertagen
- 9 Sa
- 10 Gesamtverkehr siehe 890.1
- 11 Weitere Züge siehe 855

Alle Angaben ohne Gewähr. Bitte informieren Sie sich kurz vor Reisebeginn über mögliche Fahrplanänderungen. Stand 24.11.2022  
Nachdruck und Weiterverarbeitung der Fahrplandaten nur mit Genehmigung des Herausgebers.

Schwandorf - Suizbach-Rosenberg Tarifkooperation DB / Regensburger Verkehrsverbund (RVV)  
Ab Amberg/Thansüß Verkehrsverbund Großraum Nürnberg (VGN) S 1 R 4 R 41  
Verbundfahrtscheine gelten nur in den Zügen des Nahverkehrs (RB/RE/ALX) bis zum ersten Haltebahnhof im Verbundbereich.



# Nürnberg - Weiden - Neustadt (Waldnaab) - Schwandorf

→ 870

Zug	RE 41 3001	RE 41 3003	RE 41 3583	RE 41 3007	RE 41 3009	RE 41 3011	RE 41 3013	RE 41 3015	RE 41 3005	RE 41 3017	RE 41 3019
	Mo-Fr <b>1</b>								Sa, So <b>3</b>	<b>4</b>	
von											
Nürnberg Hbf	4 30	5 35		6 31	7 38	8 43	9 43	10 43	11 43	11 43	12 43
Röthenbach (Oberpf)	5 29		6 56	7 38							
Weierhammer	5 33	6 39	7 06	7 42	8 45	9 43	10 43	11 43	12 43	12 43	13 43
Weiden (Oberpf)	5 40	6 46	7 13	7 49	8 52	9 50	10 50	11 50	12 54	12 54	13 51
Weiden (Oberpf)	5 46	6 52	7 38		8 56	9 56	10 56	11 56	12 56	13 28	13 57
Altenstadt (Waldnaab)	5 51	6 56	7 42		9 01	10 01	11 01	12 01	13 01	13 33	14 01
Neustadt (Waldnaab)	5 53	6 58	7 44		9 03	10 03	11 03	12 03	13 03	13 35	14 03
Schwandorf						9 17		11 17			13 17
Regensburg Hbf						9 45		11 45			13 45

**9** Mo - Sa, nicht an allg. Feiertagen  
**80** Gesamtverkehr siehe 890.1  
**81** Weitere Züge siehe 855

Züge verkehren auf dem markierten Streckenabschnitt vereinigt

**2** auch an allg. Feiertagen  
**3** auch an allg. Feiertagen; auch 27. Dez bis 5. Jan, 20. bis 24. Feb, 3. bis 14. Apr, 30. Mai bis 9. Jun, 31. Jul bis 11. Sep, 30. Okt bis 3. Nov  
**4** 12. Dez bis 28. Jul Mo - Fr; nicht 27. Dez bis 5. Jan, 20. bis 24. Feb, 3. bis 14. Apr, 30. Mai bis 9. Jun; auch 12. Sep bis 8. Dez Mo - Fr; nicht 30. Okt bis 3. Nov; nicht an allg. Feiertagen  
**5** Sa, So, auch an allg. Feiertagen  
**6** nicht an allg. Feiertagen; nicht 15. Aug  
**7** Mo - Fr, nicht an allg. Feiertagen

Bis Amberg/Thansüß Verkehrsverbund Großraum Nürnberg (VGN) S 1 R 4 R 41  
 Siczach-Rosenberg - Schwandorf Tarifkooperation DB / Regensburger Verkehrsverbund (RVV)  
 Verbundfahrtscheine gelten nur in den Zügen des Nahverkehrs (RB/RE/ALX) bis zum letzten Haltebahnhof im Verbundbereich.

Alle Angaben ohne Gewähr. Bitte informieren Sie sich kurz vor Reisebeginn über mögliche Fahrplanänderungen. Stand 24.11.2022  
 Nachdruck und Weiterverarbeitung der Fahrplandaten nur mit Genehmigung des Herausgebers.

# Nürnberg - Weiden - Neustadt (Waldnaab) - Schwandorf

→ 870

Zug	RE 41 3021	RE 41 3023	RE 41 3025	RE 41 3027	RE 41 3029	RE 41 3031	RE 41 3033	RE 41 3035	RE 41 3037	RE 41 3039
Nürnberg Hbf	13 43	14 43	15 43	16 43	17 43	18 43	19 38	20 55	22 06	22 57
Röthenbach (Oberpf)										
Weierhammer	14 43	15 43	16 43	17 43	18 43	19 45	20 44	22 07	23 15	002
Weiden (Oberpf)	855, 867	14 50	15 51	16 51	17 50	18 50	19 52	20 51	22 14	008
Weiden (Oberpf)	81	14 56	15 56	16 56	17 56	18 56	19 53	21 06		12 009
Altenstadt (Waldnaab)		15 01	16 01	17 01	18 01	19 01	19 58	21 11		{ 014
Neustadt (Waldnaab)	81	15 03	16 03	17 03	18 03	19 03	20 01	21 13		12 016
Schwandorf								11 21 17		
Regensburg Hbf								11 21 49		

**2** auch an allg. Feiertagen

**3** auch an allg. Feiertagen; auch 27. Dez bis 5. Jan, 20. bis 24. Feb, 3. bis 14. Apr,

30. Mai bis 9. Jun, 31. Jul bis 11. Sep, 30. Okt bis 3. Nov

**4** 12. Dez bis 28. Jul Mo - Fr; nicht 27. Dez bis 5. Jan, 20. bis 24. Feb, 3. bis 14. Apr,

30. Mai bis 9. Jun; auch 12. Sep bis 8. Dez Mo - Fr; nicht 30. Okt bis 3. Nov; nicht an allg. Feiertagen

**5** Sa, So, auch an allg. Feiertagen

**6** nicht an allg. Feiertagen; nicht 15. Aug

**7** Mo - Fr, nicht an allg. Feiertagen

**9** Mo - Sa, nicht an allg. Feiertagen

**80** Gesamtverkehr siehe 890.1

**81** Weitere Züge siehe 855

Züge verkehren auf dem markierten Streckenabschnitt vereinigt

Bis Amberg/Thansüß Verkehrsverbund Großraum Nürnberg (VGN) S 1 R 4 R 41  
Sitzbach-Rosenberg - Schwandorf Tarifkooperation DB / Regensburger Verkehrsverbund (RVV)  
Verbundfahrtscheine gelten nur in den Zügen des Nahverkehrs (RB/RE/ALX) bis zum letzten Haltebahnhof im Verbundbereich.

Alle Angaben ohne Gewähr. Bitte informieren Sie sich kurz vor Reisebeginn über mögliche Fahrplanänderungen. Stand 24.11.2022  
Nachdruck und Weiterverarbeitung der Fahrplandaten nur mit Genehmigung des Herausgebers.

## Tarife der



## Nahverkehrsgemeinschaft Weiden - Neustadt a. d. Waldnaab

B  
u  
s  
f  
a  
h  
r  
e  
n  
s  
o  
g  
ü  
n  
s  
t  
i  
g  
w  
i  
e  
n  
i  
e

### **Einzelfahrscheine**

gelten am Lösungstag. Die Geltungsdauer endet um 3:00 Uhr des folgenden Tages. Eine Fahrtunterbrechung ist nicht gestattet.  
An Kinder vom vollendeten 6. bis vollendetem 15. Lebensjahr werden Regelfahrscheine mit rund 40 % Ermäßigung ausgegeben.

### **Mehrfahrtenkarten (6er-Karten/10er-Karten)**

gelten ab dem Lösungstag 6 Monate. Eine Fahrtunterbrechung ist nicht gestattet. Senioren/Seniorinnen ab vollendetem 65. Lebensjahr sind zum Kauf einer Senioren-Sechserkarte berechtigt. Diese ist gegenüber dem Kauf von Einzelfahrausweisen um rund 40 % ermäßigt.  
Für 2 Kinder vom vollendetem 6. bis zum vollendetem 15. Lebensjahr wird nur ein Fahrtenfeld je Fahrt entwertet.

### **Vario-Karte (7 Tage, 31 Tage), Vario-Karte (31 Tage) Senioren**

Vario-Karten gelten ab Ausgabetag 7 bzw. 31 Tage aufeinander folgende Kalendertage bis 12:00 Uhr des dem letzten Geltungstag folgenden Tages. Sie sind übertragbar und können jeweils von einer Person zu beliebig vielen Fahrten innerhalb der Geltungsdauer und des Geltungsbereichs benutzt werden. Fahrtunterbrechung ist zugelassen. Ausgegeben werden die Karten nur in den Fahrzeugen.  
Vario-Karte 31 Senioren ist gegenüber der Vario 31 um ein Drittel ermäßigt. Gültigkeit Mo. – Fr. ab 9:00 Uhr, an Wochenenden und Feiertagen ohne Einschränkung. Sie ist nicht übertragbar.

### **Schülerwochenkarte / Schülermonatskarte**

Schülermonatskarten und Schülerwochenkarten erhalten bis zur Vollendung des 15. Lebensjahres alle Personen, nach Vollendung des 15. Lebensjahres Personen mit besonderer Berechtigung, z. B. Schülerinnen und Schüler an weiterführenden Schulen, Auszubildende, Teilnehmerinnen und Teilnehmer an einem freiwilligen sozialen Jahr etc. Die Fahrkarten können jeweils von der Person zu beliebig vielen Fahrten innerhalb der Geltungsdauer und des Geltungsbereichs benutzt werden und sind nicht übertragbar.

### **Familienkarte**

Die Familienkarte berechtigt ein oder zwei Erwachsene und/oder bis zu vier Kinder bis zum vollendeten 15. Lebensjahr zu einer Hin- und Rückfahrt auf der gewählten Fahrstrecke. Die Familienkarte ist vor Antritt der ersten Fahrt mit der Unterschrift eines der erwachsenen Fahrtteilnehmers zu versehen und nicht weiter übertragbar. Sie gilt an dem Tag, an dem sie gelöst wird; am Samstag gültige Fahrausweise gelten auch am Sonntag (Rückfahrt).

In folgenden Waben ist ein mehrfacher Umstieg zugelassen:

Wabe 299 Stadt Amberg, Wabe 279 Stadt Sulzbach-Rosenberg,  
Wabe 369 Stadt Schwandorf, Wabe 163 Stadt Weiden.

### **Umwelt-Fahrausweis (Umweltticket)**

Der Umweltfahrausweis ist vom Fahrgast für mindestens zwölf Monate mit einem besonderen Vordruck zu bestellen. Die monatlichen Kosten entsprechen in etwa dem einer Monatskarte im Abo abzüglich des von dem Landkreis Neustadt/WN übernommenen Fahrpreisteils.

Der Fahrpreis wird in 12 bequemen Monatsraten vom Konto abgebucht.

**Der vergünstigte Umwelt-Fahrausweis ist nicht übertragbar und gilt nur für Bewohner des Landkreises Neustadt a. d. Waldnaab mit Ausnahme von Schülern.**

**Semesterticket**

Studenten der Ostbayerischen Technischen Hochschule Amberg-Weiden erhalten auf Antrag ein Semesterticket, gültig vom 15. März bis 30. Juli (Sommersemester) bzw. 1. Oktober bis 15. Februar (Wintersemester). Dem Antrag ist eine Immatrikulationsbescheinigung und ein Passbild beizulegen. Der Fahrpreis wird in 4 Monatsraten vom Konto abgebucht.

**August-Ferienticket**

Das Ferienticket berechtigt Personen mit Berechtigungskarte im August zu beliebig vielen Fahrten entweder innerhalb einer der Städte Schwandorf oder Weiden (Ferienticket Stadtbereich) oder innerhalb des gesamten TON-Tarifgebiets (Ferienticket Gesamtgebiet). Es ist nicht übertragbar.

**Bayern-Ticket**

Verkauf und Anerkennung auch in den Bussen.  
Gültig Montag bis Freitag von 9:00 Uhr – 3:00 Uhr des Folgetages, an Wochenenden und Feiertagen bereits ab 0:00 Uhr.

**EgroNet-Ticket**

Das Tagesticket für eine Person kostet 20 EUR, jede weitere Person in einer Gruppe bis 5 Personen zahlt 6 EUR.

Ein Tagesticket gilt für einen Erwachsenen oder Gruppen bis 5 Personen für drei mitreisende Kinder zwischen 6 und 14 Jahren sowie Kinder unter sechs Jahren. Ein Fahrrad kann pro Person kostenfrei mitgenommen werden.

Das EgroNet-Ticket gilt ab Entwertung bis jeweils 3 Uhr des Folgetages und berechtigt zu beliebig vielen Fahrten im Liniennetz der EgroNet-Region mit Zug, Bus und Straßenbahn.

**Bahncard**

Anerkennung in den Bussen mit 25 % Rabatt auf den Regelfahrschein.

**Fahrradmitnahme**

Fahrräder werden nur auf bekannt gegebenen Linien befördert. Das Beförderungsentgelt beträgt 2,50 €

**Umsteigen vom und in den Stadtverkehr**

Einfache Fahrscheine und Mehrfahrtenkarten des einbrechenden Überlandverkehrs gelten im Stadtgebiet Weiden beim Umstieg zur nächsten Anschlussfahrt, Zeitkarten ohne zeitliche Begrenzung, **ohne Zuzahlung**. Diese Regelung gilt auch beim Umstieg vom Stadtverkehr auf den Überlandverkehr.

# Das kostet Ihre Fahrkarte...

## So finden Sie Ihren Fahrpreis

Der Fahrpreis richtet sich nach der Anzahl der Waben.

- Finden Sie anhand des Haltestellenverzeichnisses heraus, in welcher Wabe sich Ihre Einstiegs- und Ausstiegshaltestelle befinden.
- Zählen Sie im Wabenplan ausgehend von der Wabe Ihrer EinstiegsHaltestelle die Anzahl der Waben, die Sie entlang der schwarzen Linien bis zur Wabe Ihrer Ausstiegshaltestelle durchqueren. Die Waben von Einstiegs- und Ausstiegshaltestelle sind mitzuzählen. Bestehen mehrere Verbindungen zwischen zwei Waben, so wird unabhängig von der tatsächlich gefahrenen Strecke der Preis für die kürzeste Verbindung berechnet. Mindestpreis 1 Wabe. Höchstpreis 15 Waben.

- Ihren Fahrpreis können Sie anschließend der Preistabelle entnehmen.

**Sonderfall Wabengrenze:** Liegt eine Haltestelle auf der Wabengrenze zwischen zwei Waben, so wird sie beim Auszählen derjenigen Wabe zugeordnet, von der aus die Entfernung kürzer ist.

Waben	Einzelfahrscheine		Ger-Karten		10er-Karten	Familienkarte	Kindergartenmonatskarten
	Erwachsene	Kinder	Erwachsene mit BahnCard	Kinder mit BahnCard			
1	2,40 €	1,40 €	1,80 €	1,10 €	18,00 €	6,00 €	34,50 €
2	3,00 €	1,80 €	2,30 €	1,40 €	22,50 €	7,50 €	44,00 €
3	4,00 €	2,40 €	3,00 €	1,80 €	30,00 €	10,00 €	58,00 €
4	5,10 €	3,10 €	3,80 €	2,30 €	38,30 €	12,80 €	73,50 €
5	5,90 €	3,50 €	4,40 €	2,60 €	44,30 €	14,80 €	85,00 €
6	6,50 €	3,90 €	4,90 €	2,90 €	48,80 €	16,30 €	94,00 €
7	6,90 €	4,10 €	5,20 €	3,10 €	51,80 €	17,30 €	100,00 €
8	7,40 €	4,40 €	5,60 €	3,30 €	55,50 €	18,50 €	107,50 €
9	8,10 €	4,90 €	6,10 €	3,70 €	60,80 €	20,30 €	117,00 €
10	8,90 €	5,30 €	6,70 €	4,00 €	66,80 €	22,30 €	128,50 €
11	9,70 €	5,80 €	7,30 €	4,40 €	72,80 €	24,30 €	140,50 €
12	10,30 €	6,20 €	7,70 €	4,70 €	77,30 €	25,80 €	148,00 €
13	10,60 €	6,40 €	8,00 €	4,80 €	79,50 €	26,50 €	154,00 €
14	10,90 €	6,50 €	8,20 €	4,90 €	81,80 €	27,30 €	157,00 €
≥15	11,20 €	6,70 €	8,40 €	5,00 €	84,00 €	28,00 €	161,50 €

Waben	Schülermonatskarte		Jedermann-Zeitkarten		Umwelt-fahrausweis (je Monat)	Semesterticket (4 Monatsraten)	August-Ferienticket
	Schülermonatskarte	Schülerwochenkarte	Vario-Karte 31 Tage	Vario-Karte 7 Tage			
1	46,00 €	13,10 €	56,00 €	16,00 €	37,50 €	38,00 €	Gesamt-Gebiet: 30,00 €
2	58,50 €	16,70 €	71,50 €	20,40 €	59,50 €	46,50 €	
3	77,00 €	22,00 €	94,00 €	26,90 €	78,50 €	62,50 €	
4	98,00 €	28,00 €	119,50 €	34,10 €	99,50 €	79,50 €	
5	113,50 €	32,40 €	138,50 €	39,80 €	115,50 €	92,50 €	
6	125,00 €	35,70 €	152,50 €	43,60 €	127,00 €	101,50 €	
7	133,00 €	38,00 €	162,00 €	46,30 €	135,00 €	108,00 €	
8	143,00 €	40,90 €	174,50 €	49,90 €	145,50 €	116,50 €	
9	156,00 €	44,60 €	190,00 €	54,30 €	158,50 €	126,50 €	
10	171,50 €	49,00 €	209,00 €	59,70 €	174,00 €	139,50 €	
11	187,00 €	53,40 €	228,00 €	65,10 €	192,00 €	152,00 €	
12	197,50 €	56,40 €	241,00 €	68,90 €	201,00 €	160,50 €	
13	205,00 €	58,60 €	250,00 €	71,40 €	208,50 €	166,50 €	
14	209,00 €	59,70 €	255,00 €	72,90 €	212,50 €	170,00 €	
≥15	215,50 €	61,60 €	263,00 €	75,10 €	219,00 €	175,50 €	





## Verehrte Fahrgäste,

am 01.01.2023 findet der Wechsel auf den Fahrplan 2023 statt. Ob Online, in der TON-App oder in der klassischen Papierform sind die Fahrpläne stets für Sie verfügbar, um die richtige Verbindung für Sie zu finden.

Die Beteiligten bemühen sich sehr, das bestehende Streckennetz weiter zu optimieren und tragen damit einen wichtigen Teil zur Mobilität in unserem Landkreis bei. Am 1. Februar 2020 wurde im Landkreis Neustadt an der Waldnaab das BAXI-Rufbusssystem, als weiterer Baustein des ÖPNV eingeführt. Damit können Sie flexibel die passende Verbindung für Ihren Bedarf finden.

Mein besonderer Dank gilt dabei den Busfahrerinnen und Busfahrern, die unsere Fahrgäste wohlbehalten an ihr Ziel bringen.

Mit den Verantwortlichen für den ÖPNV wünsche ich Ihnen allzeit gute Fahrt mit Bus, Bahn und BAXI.

Ihr

Andreas Meier  
Landrat

# TON

Tarif Oberpfalz Nord  
gültig ab 01.01.2023

**Landkreise**


- Tirschenreuth
- Neustadt/Waldnaab
- Amberg-Weiden\*
- Schwandorf
- sonstiger Landkreis

**Kreisfreie Städte**

- Weiden/Opf.
- Amberg\*

In den Städten Weiden, Schwandorf und Nabburg kommen eigene Tarife zur Anwendung

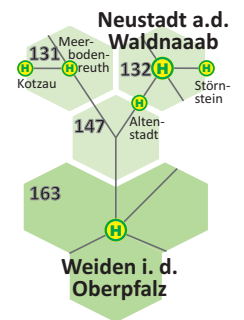
Stadtbus Weiden Tarifzone „W“ (Wies Faszinator)  
Stadtbus Nabburg Tarifzone „N“ (Bustouristik Wild)



## Ermittlung des Fahrpreises - so einfach geht es:

- Start- und Zielwabe klären**  
Falls Sie die Wabe Ihres Start- bzw. Zielortes auf dem Wabenplan nicht finden, hilft Ihnen das alphabetische Ortsverzeichnis auf der Rückseite dieses Faltblattes.
- Wabenzahl ermitteln**  
Zählen Sie die Waben entlang der kürzesten Linienführung, einschließlich der Start- und Zielwabe. Bestehen mehrere Verbindungen zwischen zwei Waben, so wird unabhängig von der tatsächlich gefahrenen Strecke der Preis für die kürzeste Verbindung berechnet. Liegt ein Ort in zwei Waben zugleich, braucht nur die Wabe gezählt werden, welche die kürzeste Linienführung von Start und Ziel markiert. Manche Waben sind in Teilwaben mit den Buchstaben a, b, c unterteilt. Diese Teilwaben zählen als eigene Wabe.
- Fahrpreis ablesen**  
Nun einfach den Wunschfahrtschein für die Wabenzahl wählen und den Fahrpreis aus der Tabelle ablesen.

## Beispiele



### Von Neustadt nach Weiden

Entlang der grauen Linie, der kürzesten Verbindung, zählt man von Neustadt a.d. Waldnaab nach Weiden drei Waben (Waben 132, 147 und 163).

In Weiden können Sie mit dem Fahrtschein auch kostenlos auf den Stadtverkehr umsteigen.

### Sonderfall Haltestelle auf Wabengrenze

#### Von Störnstein nach Kotzau

Störnstein und Kotzau liegen auf Wabengrenzen. Für diese Verbindung dürfen die Orte gedanklich in die Waben 131 und 132 zugeordnet werden. Man zählt entlang der kürzesten Verbindung somit drei Waben (Waben 132, 147 und 131).

#### Von Neustadt nach Altenstadt

Neustadt a.d. Waldnaab und Altenstadt (auf der Wabengrenze) werden hier beide der Wabe 132 zugeordnet. Es wird nur eine Wabe gezählt.

#### Von Altenstadt nach Weiden

Altenstadt (auf der Wabengrenze) wird hier der Wabe 147 zugeordnet. Von Altenstadt nach Weiden werden zwei Waben gezählt (Waben 147 und 163).

In Weiden kann kostenlos auf den Stadtverkehr umgestiegen werden.

### Sonderfall Fahrt durch geteilte Waben

#### Von Oberind nach Moosbach

Oberind liegt in Wabe 198 b. Eine geteilte Wabe zählt als eigene Wabe. Von Aicha führt die Verbindung über Vohenstrauß (Wabe 181), Braunsreuth (Wabe 198 a) nach Moosbach (Wabe 199). Man zählt für diese Verbindung vier Waben.

