

**Landratsamt
Neustadt a. d. Waldnaab**

Übersichtslageplan zur Festsetzung
des Überschwemmungsgebietes
an der Floß



Floß (Fluss-km 0,250 bis 18,900)
Karte gem. § 2 Abs. 1 Satz 1 der Verordnung
über das Überschwemmungsgebiet an der Floß
vom **1.1. Nov. 2024**

Neustadt a. d. Waldnaab *11.11.24*
Landratsamt Neustadt a. d. Waldnaab
[Signature]
Andreas Meier, Landrat

Maßstab **M = 1 : 15 000** Blatt 1

- Überschwemmungsgebiet HQ100
Festsetzung
 - Überschwemmungsgebiet HQ100
Vorläufige Sicherung anderes Verfahren
 - Flurstücksgrenzen
 - Gemeindegrenzen
 - Landkreisgrenzen
-

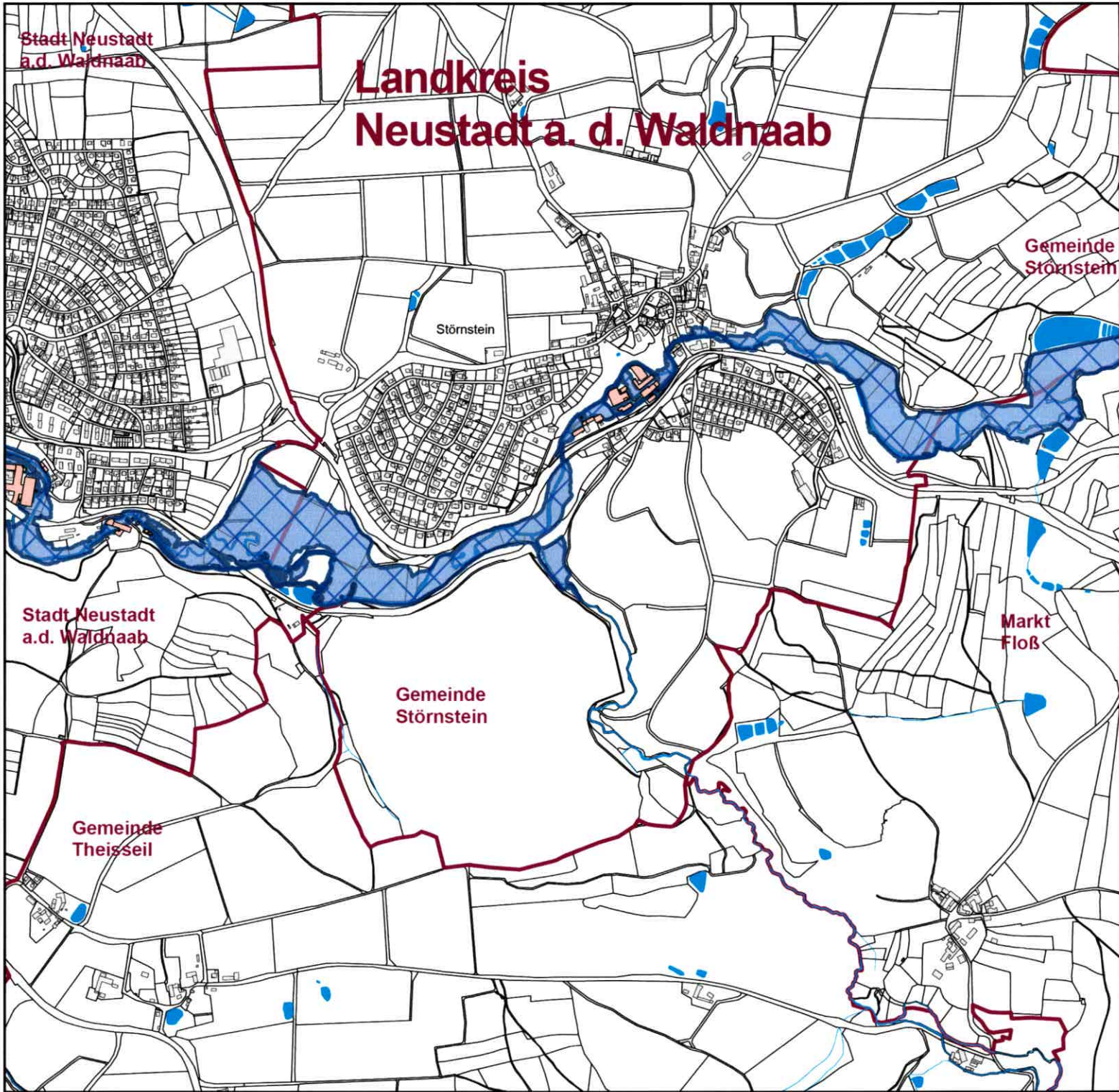
Vorhabensträger

Freistaat Bayern
vertreten durch das
Bayerische Landesamt für Umwelt und das
Wasserwirtschaftsamt Weiden

angefertigt
WWA Weiden *[Signature]*
Rosenmüller, BD

Q:_Festsetzung_Floss_II_Ldkr_Neustadt
Bearbeiter : Schmidkonz
Geprüft : Fröhlich P.
Stand : September 2016
Geobasisdaten
© Landesamt für Vermessung
und Geoinformation Bayern
Gis-Was, Bay.LfW





Stadt Neustadt
a.d. Waldnaab

Landkreis Neustadt a. d. Waldnaab

Störnstein

Gemeinde
Störnstein

Stadt Neustadt
a.d. Waldnaab

Gemeinde
Störnstein

Markt
Floß

Gemeinde
Theisseeil

Landratsamt Neustadt a. d. Waldnaab



Übersichtslageplan zur Festsetzung
des Überschwemmungsgebietes
an der Floß

Floß (Fluss-km 0,250 bis 18,900)

Karte gem. § 2 Abs. 1 Satz 1 der Verordnung
über das Überschwemmungsgebiet an der Floß

vom **11. Nov. 2024**

Neustadt a.d. Waldnaab, *M: 11.24*
Landratsamt Neustadt a.d. Waldnaab

Andreas Meier
Andreas Meier, Landrat

Maßstab M = 1 : 15 000

Blatt 2

-  Überschwemmungsgebiet HQ100
Festsetzung
-  Überschwemmungsgebiet HQ100
Festsetzung anderes Verfahren
-  Flurstücksgrenzen
-  Gemeindegrenzen
-  Landkreisgrenzen



Vorhabensträger

Freistaat Bayern

vertreten durch das
Bayerische Landesamt für Umwelt und das
Wasserwirtschaftsamt Weiden



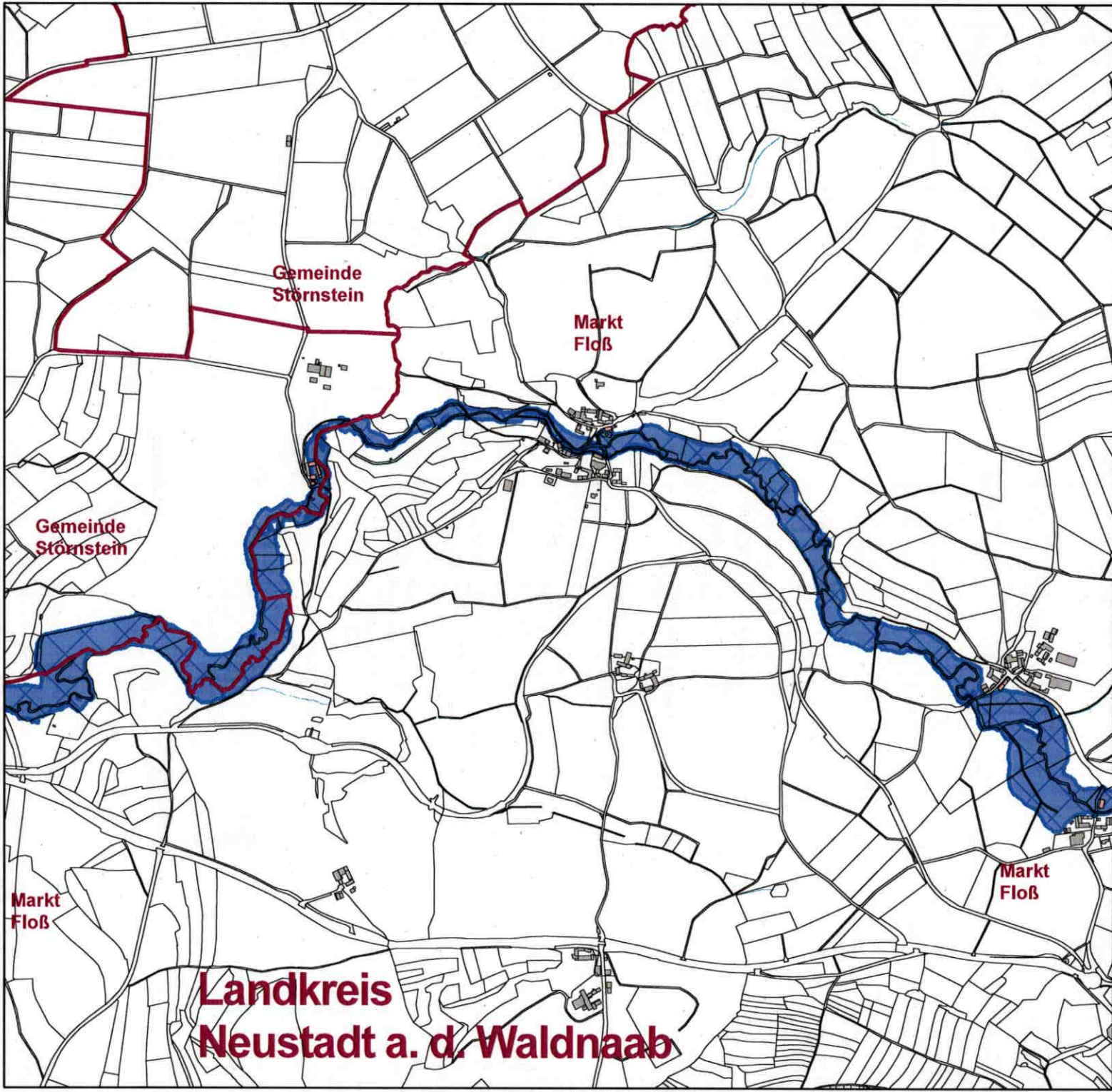
angefertigt

WWA Weiden

Rosenmüller, BD

Bearbeiter: Gleißner
Geprüft: Gleißner
Stand: August 2024
Geobasisdaten
© Landesamt für Vermessung
und Geoinformation Bayern
Gis-Was, Bay.LfW





**Landratsamt
Neustadt a. d. Waldnaab**



**Übersichtslageplan zur Festsetzung
des Überschwemmungsgebietes
an der Floß**

Floß (Fluss-km 0,250 bis 18,900)

Karte gem. § 2 Abs. 1 Satz 1 der Verordnung
über das Überschwemmungsgebiet an der Floß

vom **1.1. Nov. 2024**

Neustadt a.d. Waldnaab, *M. M. 24*
Landratsamt Neustadt a.d. Waldnaab

Meier
Andreas Meier, Landrat

Maßstab **M = 1 : 15 000**

Blatt 3

-  Überschwemmungsgebiet HQ100
Festsetzung
-  Überschwemmungsgebiet HQ100
Vorläufige Sicherung anderes Verfahren
-  Flurstücksgrenzen
-  Gemeindegrenzen
-  Landkreisgrenzen



Vorhabensträger

Freistaat Bayern
vertreten durch das
Bayerische Landesamt für Umwelt und das
Wasserwirtschaftsamt Weiden



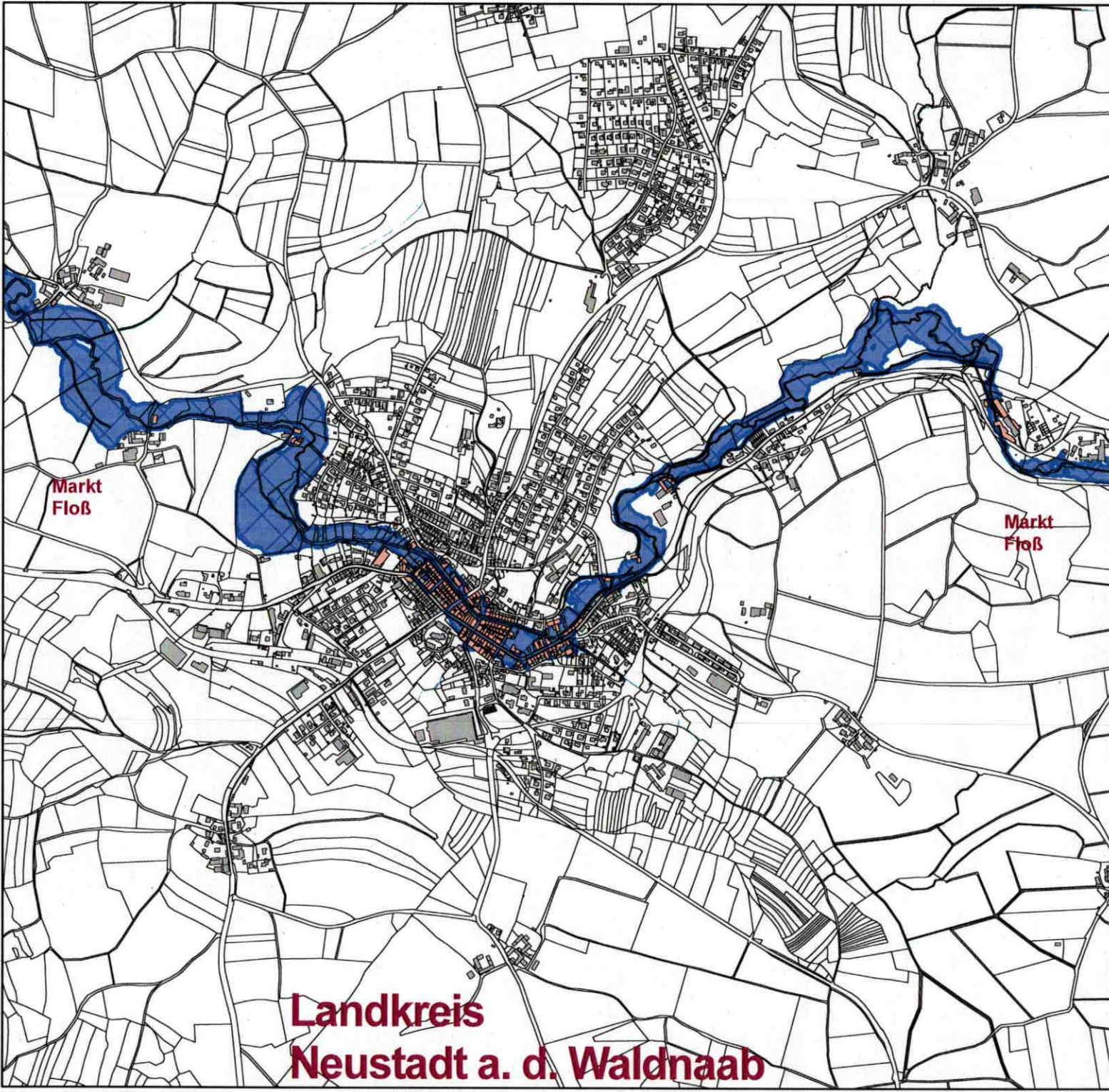
angefertigt
WWA Weiden

Rosenmüller
Rosenmüller, BD

Q:_Festsetzung_Floß_II_Ldkr_Neustadt
Bearbeiter : Schmidkonz
Geprüft : Fröhlich P.
Stand : September 2016
Geobasisdaten
© Landesamt für Vermessung
und Geoinformation Bayern
Gis-Was, Bay.LfW



**Landkreis
Neustadt a. d. Waldnaab**



**Landratsamt
Neustadt a. d. Waldnaab**



**Übersichtslageplan zur Festsetzung
des Überschwemmungsgebietes
an der Floß**

Floß (Fluss-km 0,250 bis 18,900)

Karte gem. § 2 Abs. 1 Satz 1 der Verordnung
über das Überschwemmungsgebiet an der Floß

vom **11. Nov. 2024**

Neustadt a.d. Waldnaab, *11.11.24*
Landratsamt Neustadt a.d. Waldnaab

Meier
Andreas Meier, Landrat

Maßstab **M = 1 : 15 000**

Blatt 4

-  Überschwemmungsgebiet HQ100
Festsetzung
-  Überschwemmungsgebiet HQ100
Vorläufige Sicherung anderes Verfahren
-  Flurstücksgrenzen
-  Gemeindegrenzen
-  Landkreisgrenzen



Vorhabensträger

Freistaat Bayern

vertreten durch das

Bayerische Landesamt für Umwelt und das
Wasserwirtschaftsamt Weiden



angefertigt

WWA Weiden

Rosenmüller
Rosenmüller, BD

Q:_Festsetzung_Floss_II_Ldkr_Neustadt

Bearbeiter : Schmidkonz

Geprüft : Fröhlich P.

Stand : September 2016

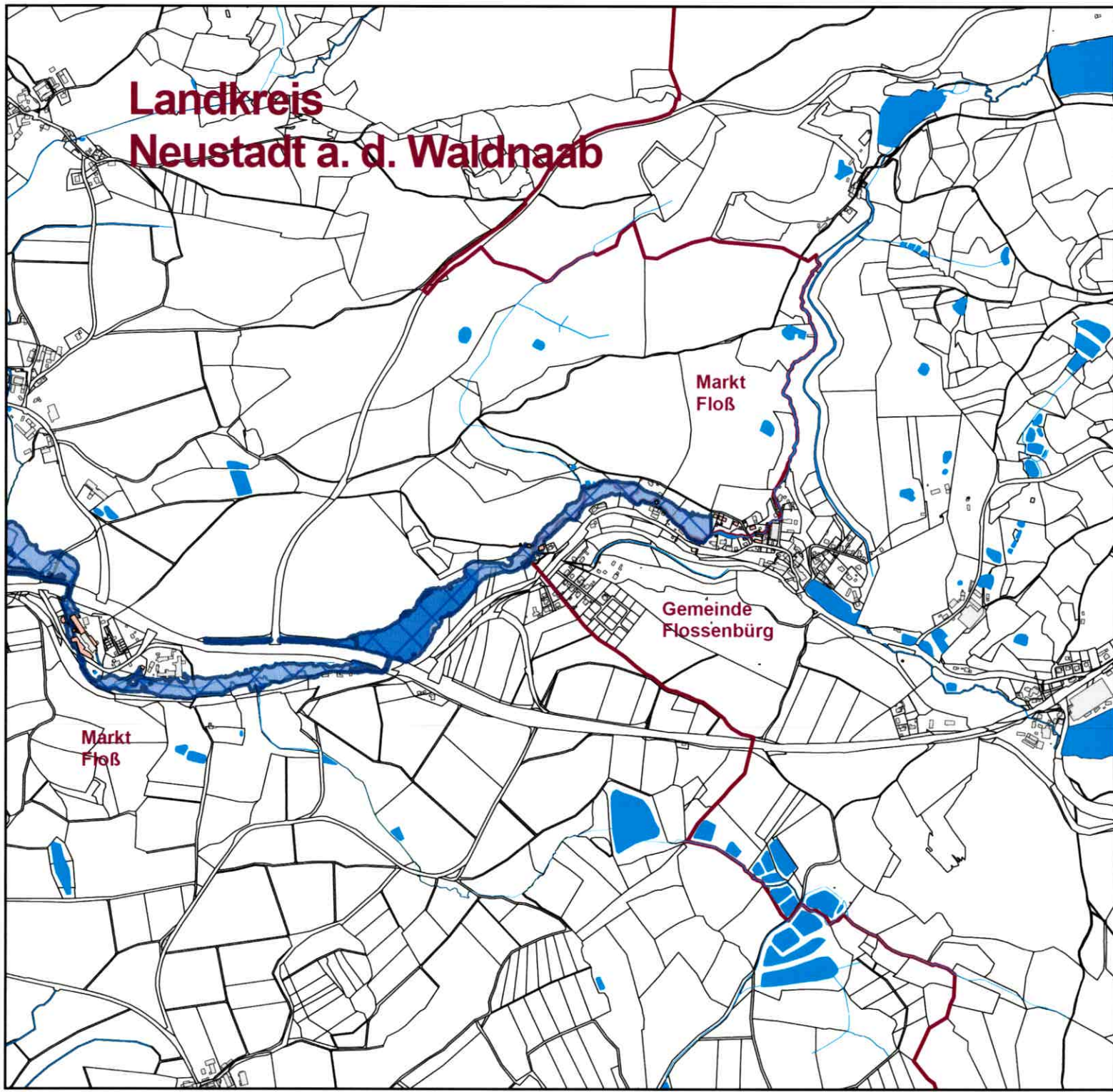
Geobasisdaten

© Landesamt für Vermessung
und Geoinformation Bayern

Gis-Was, Bay.LfW



**Landkreis
Neustadt a. d. Waldnaab**



Landkreis Neustadt a. d. Waldnaab

Landratsamt Neustadt a. d. Waldnaab



Übersichtslageplan zur Festsetzung
des Überschwemmungsgebietes
an der Floß

Floß (Fluss-km 0,250 bis 18,900)

Karte gem. § 2 Abs. 1 Satz 1 der Verordnung
über das Überschwemmungsgebiet an der Floß

vom **11. Nov. 2024**

Neustadt a.d. Waldnaab, *M. M. 24*
Landratsamt Neustadt a.d. Waldnaab

AM
Andreas Meier, Landrat

Maßstab M = 1 : 15 000

Blatt 5

-  Überschwemmungsgebiet HQ100
Festsetzung
-  Überschwemmungsgebiet HQ100
Festsetzung anderes Verfahren
-  Flurstücksgrenzen
-  Gemeindegrenzen
-  Landkreisgrenzen



Vorhabensträger

Freistaat Bayern

vertreten durch das
Bayerische Landesamt für Umwelt und das
Wasserwirtschaftsamt Weiden



angefertigt

WWA Weiden

Rosenmüller, BD

Bearbeiter: Gleißner
Geprüft: Gleißner
Stand: August 2024
Geobasisdaten
© Landesamt für Vermessung
und Geoinformation Bayern
Gis-Was, Bay.LfW

