
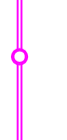






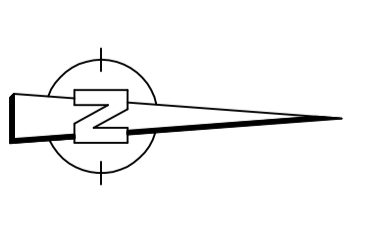


Regenwasser-Einführung
Lichtweg / Außenweg
Regenwasser-Raumfahrt
Regenwasser-Überlauf

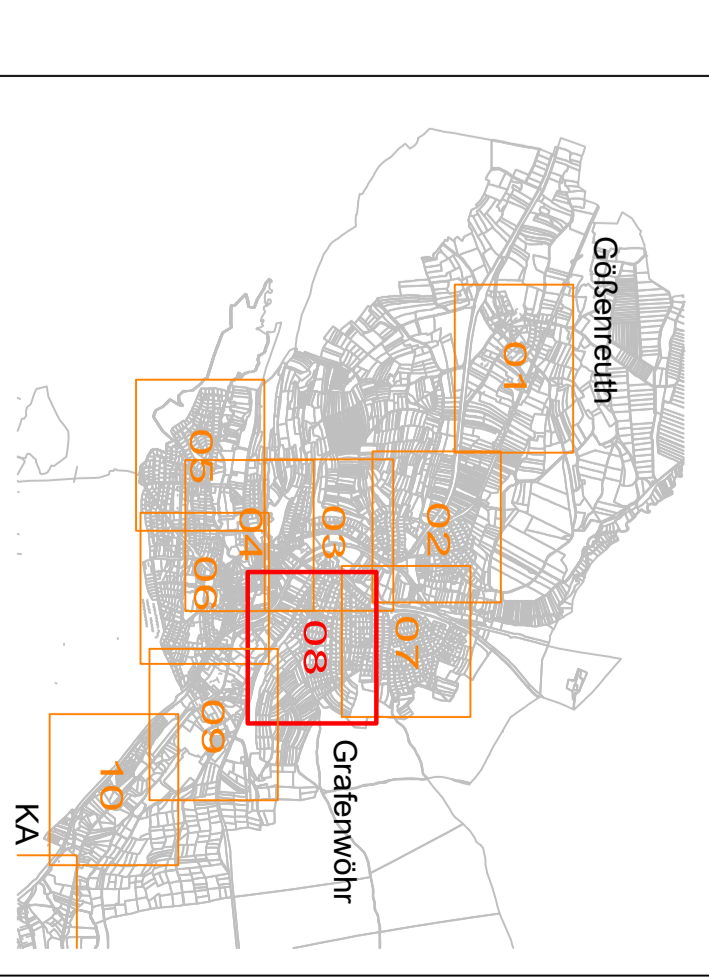
Zeichenerklärung

-  voh. Mischwasserkanal
-  voh. Schmutzwasserkanal
-  voh. Regenwasserkanal
-  Teilrohrgehäufekante
-  1. Einzelgehäufekante
-  2. Einzelgehäufekante in ha
-  3. Belegungsgrad
-  4. Barriere

Wasserspiegel am Schacht
 ● Unter oder auf Rohrsechse!
 ● Über Rohrsechse und bis einschließlich 1,00 m unter Deckel!
 ● Auf oder über Deckel!



Lageplan Übersicht



Hinweis: Das dargestellte Flurnetz (DFN) entspricht dem Stand vom 01.12.2021.

WBG GmbH Postfach Straße 19 52055 Grefrath		WBG Grefrath	
Auftraggeber: AWA Grefrath Am Markt 1 52055 Grefrath		Projekt: Wasserrecht Bauplan 10/18	
Auftraggeber: SCHULTZ & HINGENBACH Am Markt 1 52055 Grefrath		Datum: 28.04.2022	
Auftraggeber: SCHULTZ & HINGENBACH Am Markt 1 52055 Grefrath		Datum: 28.04.2022	
Auftraggeber: SCHULTZ & HINGENBACH Am Markt 1 52055 Grefrath		Datum: 28.04.2022	