

NEW

Landkreis
Neustadt
an der Waldnaab

**Jetzt mit
Freizeitpass
Coupons!**

FREU.ZEIT

Kinder-Freizeit-Broschüre

Inhalt

Im Wasser	Seite 4
Auf Entdeckungstour	Seite 9
In der Natur	Seite 16
Übersichtskarte	Seite 20
Unsere Erde	Seite 26
Gegen Langeweile	Seite 28
Oben auf	Seite 37
Unter dem Dach	Seite 38
Gut zu wissen	Seite 40
Coupons	Seite 43
Rätselspaß	Seite 54

Piktogramme



Toiletten
vorhanden



Selbstversorgung
keine Gastronomie



Kostenlose PKW-
Parkplätze



barrierearm



Gastronomie
vorhanden



kinderwagen-
geeignet



Coupon zum
Einlösen

**Liebe Bürgerinnen und Bürger,
liebe Kinder des Landkreises
Neustadt an der Waldnaab und
des Oberpfälzer Waldes,**

wir freuen uns sehr, Ihnen die neue Ausgabe der Kinder-Freizeit-Broschüre „FREU.ZEIT“ vorstellen zu dürfen.

Gerade in der aktuellen Zeit, in der „Urlaub daheim“ mehr im Trend ist als je zuvor, hilft Ihnen die FREU.ZEIT, Ferien und Urlaub abwechslungsreich zu gestalten. Ob für Entdecker, Wasserratten oder Tierbegeisterte, unsere Region bietet für Groß und Klein ein breitgefächertes Freizeitangebot. Sei es ein spontaner Tagesausflug oder doch ein ganzes Wochenende: Für jeden Anlass gibt es ein passendes Erlebnis.

Mit der FREU.ZEIT halten Sie ein Medium in den Händen, welches Ihnen Informationen über die vielen Ausflugsziele im Landkreis NEW liefert. Dank einer Übersichtskarte lassen sich sogar mehrere Ziele zu einem Tagesausflug verbinden. Langeweile wird hier garantiert nicht aufkommen!

Neu in diesem Jahr – der altbekannte Freizeitpass des Kreisjugendrings Neustadt an der Waldnaab wurde in die FREU.ZEIT integriert. Wie in den letzten Jahren beinhaltet dieser Gutscheine, Ermäßigungen sowie freie Eintritte von verschiedenen Anbietern. Nutzen Sie diese Angebote – es lohnt sich!

Wir wünschen Ihnen in dieser außergewöhnlichen Zeit viel Spaß, erlebnisreiche Unternehmungen und viel Vergnügen beim Erkunden unseres Landkreises NEW im Oberpfälzer Wald.

Ihr

Andreas Meier
Landrat

Rupert Seitz
Vorsitzender KJR Neustadt/WN

Eschenbach in der Oberpfalz Kleiner Rußweiher



1



Anfahrt

92676 Eschenbach in der Oberpfalz über die A93 Ausfahrt Weiden-West in Richtung Eschenbach bzw. A9 Ausfahrt Pegnitz-Grafenwöhr in Richtung Eschenbach

Größtes Strandmoorbad Bayerns

Der Kleine Rußweiher bietet Freizeitvergnügen für jedermann. Der Badesee mit seinem natürlichen Uferbereich lädt zum Baden, Angeln, Bootfahren und Stand-Up-Paddling ein. Der seichte, sandige Naturstrand ist besonders für Kinder interessant. Neben einem Beachvolleyballplatz und einer Minigolfanlage gibt es ebenfalls einen Tretboot- und Ruderbootverleih sowie drei bestens ausgestattete Campingplätze an den Ufern des Kleinen Rußweiher.

Wissenswertes

- > Kostenloser Eintritt
- > Wasserfläche von 26 ha
- > Größtes Strandmoorbad Bayerns
- > Hier befindet sich auch ein Freibad (gegen Gebühr).

Kontakt und weitere Infos:

Stadt Eschenbach in der Oberpfalz
09645 92000
poststelle@eschenbach-opf.de
www.eschenbach-opf.de

Flossenbürg Freizeitanlage Gaisweiher



2



Anfahrt

92696 Flossenbürg – Gaisweiher 1 über die A93 Ausfahrt Neustadt an der Waldnaab Richtung Flossenbürg | Parkmöglichkeiten: 200 Meter von der Rezeption und vom Seezugang

Piraten entern die Schatzinsel

Der Gaisweiher ist ein idyllisch zu Füßen der Burg-ruine Flossenbürg gelegener Erholungs-, Freizeit- und Badesee mit Sommer- und Wintercamping und Gastronomie. Der neue, moderne Eltern-Kind-Bereich mit Spiellandschaft, Piratenschiff und Schatzinsel lädt kleine und große Gäste zum Entdecken ein. Der Badesee wurde komplett neu gestaltet und präsentiert sich mit dem beleuchteten Uferpfad von seinen schönsten Seiten. Das i-Tüpfelchen ist die Seebühne, aber auch die 11x11 Meter große „Grillhütte“ beim Jugendzeltplatz ist eine Bereicherung.

Wissenswertes

- > Kostenloser Eintritt
- > Der Zugang zum See ist nicht nur Campinggästen vorbehalten.
- > Auch Tagesgäste sind herzlich willkommen.
- > Der Zugang ist rund um die Uhr geöffnet.

Kontakt und weitere Infos:

Freizeitanlage und Campingplatz (Rezeption)
09603 644
camping@freizeit-gaisweiher.de
www.freizeit-gaisweiher.de

Grafenwöhr Waldbad



3



Anfahrt

92655 Grafenwöhr – Am Waldbad 2 an der B 470 Weiden – Eschenbach die Einfahrt Gmünd-Josephsthal nehmen, dann nach 200 m Richtung Grafenwöhr rechts abbiegen, schließlich beim Ortseingang die erste Straße links

Wasserspaß im Grünen

Idyllisch im Wald und an der Creußen gelegen, wartet das beheizte städtische Freibad mit einem großen Schwimmbekken mit Sprungtürmen und Kinder-rutsche sowie einem Kinderbekken mit Piratenspielplatz auf. Ein großes Freizeitangebot für die ganze Familie vom Minigolf über Beachvolleyball, Trampolin, Outdoor-Kicker, Billard, Basketball bis hin zu Tischtennis und einem Bolzplatz sorgt für weiteren Spaß. Das Terrassencafé verwöhnt mit warmen und kalten Leckereien. Erholung findet man auf der großen Liegewiese, wahlweise in der Sonne oder im Schatten, unter den zahlreichen Bäumen.

Wissenswertes

- > Jahres-, Familien- oder Zehnerkarten erhältlich
- > Geöffnet Mitte Mai bis Mitte September
- > Bei Temperaturen unter 18 °C zw. 17.30 und 19 Uhr geöffnet

Kontakt und weitere Infos:

Stadt Grafenwöhr
09641 2006
poststelle@grafenwoehr.bayern.de
www.grafenwoehr.de

Neustadt an der Waldnaab Freizeitanlage Gramau



4



Anfahrt

92660 Neustadt an der Waldnaab – Gramaustraße B15 stadtauswärts in Richtung Tirschenreuth, unmittelbar nach der Abzweigung nach Flossenbürg links

Spiel und Spaß

Eigene Grillsachen mitbringen, eine Limo trinken, die in der Waldnaab gekühlt wurde, auf der Wiese faulenz und einfach die Zeit vergessen - dies ist noch möglich in der Neustädter Freizeitanlage. Im Biergarten ist für das leibliche Wohl bestens gesorgt. Verschiedenste Einrichtungen auf den Spielplätzen, wie z. B. die Planschbekken für Kleinkinder, verbunden mit einer kleinen, ungefährlichen Rutsche, Bolzplatz, Volleyballfeld mit Netz, Mehrzweckspielfeld und die Möglichkeit zum Basketballspielen lassen nie Langeweile aufkommen. Die in unmittelbarer Nähe vorbeifließende Waldnaab ist für Schlauch- oder Paddelboote bestens geeignet.

Wissenswertes

- > Kostenloser Eintritt
- > Der Zugang ist ganzjährig und rund um die Uhr geöffnet.
- > Angrenzende Campinganlage

Kontakt und weitere Infos:

Freizeitanlage Gramau
09602 3608
poststelle@neustadt-waldnaab.de
www.neustadt-waldnaab.de



Anfahrt

92714 Pleystein – Am Sonnenhang 5

Urlaubsfeeling pur

Entspannung, Baden, Spiel & Spaß mit Blick auf unser Rosenquarzstädtchen Pleystein - Urlaub und Erholung für die ganze Familie. Das beheizte Terrassenbad mit Kleinkinder-Planschbecken, Kinderbecken mit großer und kleiner Wasserrutsche, Springturm, Schwimmbecken (25m), Abenteuerspielplatz, Basketball, Tischtennis, Bocciabahn, Minigolf, Tennis, Beach-Volleyball uvm. lässt keine Wünsche offen. Der Kiosk mit Biergarten bietet für den kleinen Hunger verschiedene Speisen und Getränke an. Das Schwimmerbecken ist durch einen Kanal mit der Wärmehalle und den Umkleidekabinen verbunden, damit Sie auch bei kühleren Tagen ausgiebig schwimmen können. Ein „Hallenbad im Freien“, zahlreiche Outdoorspiele für Groß und Klein – was will man mehr?

Wissenswertes

- > Geöffnet von Juni - September
- > Zehnerkarte an der Kasse erhältlich
- > Preise, Öffnungszeiten sowie Beschränkungen wegen Corona siehe unten

Kontakt und weitere Infos:
Tourismusbüro Pleystein
09654 922233
tourismus@pleystein.de
www.pleystein.de
www.freizeitzentrum-pleystein.de



Anfahrt

92690 Pressath – Troschelhammerweg
über die A93 Ausfahrt Weiden-West Richtung Pressath

Easy am Kiesi

Die Freizeit- und Erholungsanlage „Kiesi-Beach“ befindet sich in ruhiger Lage, aber trotzdem zentrumsnah in Pressath im Oberpfälzer Hügelland. Der Naturweiher hat eine Wasserfläche von 3,4 ha. Die Gesamtfläche beträgt rund 6,8 ha. Für die Kleinen bietet sich ein abgetrennter Nichtschwimmerbereich an. Die neue Badeinsel in der Mitte lädt zum Ausruhen und Kraft tanken ein. Die Freizeitanlage verfügt über eine große Liegewiese mit Feuerstellen, Kiosk, Tischtennis, Beachvolleyball-Felder und einen Kinderspielplatz mit Kletterturm. Ein Rundwanderweg mit Ruhebänken führt um die gesamte Anlage.

Wissenswertes

- > Kostenloser Zutritt
- > Der Zugang ist ganzjährig und rund um die Uhr geöffnet.

Kontakt und weitere Infos:
Verwaltungsgemeinschaft Pressath
09644 92090
poststelle@pressath.de
www.pressath.de



Anfahrt

92670 Windischeschenbach – Neustädter Straße 81
über die A93 Ausfahrt Windischeschenbach (Staatsstraße St2181), dann Richtung Weiden i.d.OPf. (Staatsstraße St2395) abbiegen, dem Straßenverlauf folgen. Parkmöglichkeiten gibt es direkt am Freibad


Spiel und Spaß

Familienfreundliches Freibad in idyllischer Lage am Ortsrand von Windischeschenbach. Ausgestattet mit Schwimmer- und Nichtschwimmerbecken (26° / 27°C) sowie einem Kinderplanschbecken. Kinderrutschen im Nichtschwimmerbereich und verschiedene Spielmöglichkeiten wie z. B. Basketballplatz, Beachvolleyballfeld und Torwand lassen Langeweile gleich gar nicht aufkommen. Die große Liegewiese mit ausreichend Schattenplätzen lädt zum Entspannen und Sonnenbaden ein. Die Cafeteria mit Sonnenterrasse rundet das Angebot ab.

Wissenswertes

- > Geöffnet Mai - September
- > Aufgrund der Corona-Pandemie stehen Warmduschen, Umkleidekabinen, Liegen und auch der Kinderspielplatz nicht zur Verfügung.
- > Eintritt derzeit nur über Einzel- bzw. Punktekarten

Kontakt und weitere Infos:
Freibad Windischeschenbach
09681 917378
www.windischeschenbach.de



Anfahrt

92637 Weiden in der Oberpfalz – Raiffeisenstraße 7
über B15 (Altstadt) auf die B22 in Richtung Weiden, dann der Neustädter Straße stadteinwärts folgen oder über A93 Ausfahrt Weiden-Nord und danach auf Neustädter Straße stadteinwärts

Baden – auch bei schlechtem Wetter

Tief durchatmen, einfach wohlfühlen und mal wieder richtig abschalten: Die Weidener Thermenwelt ist dafür der perfekte Ort. Herrliche Aktivbereiche und gemütliche Entspannungsoasen bilden das Ambiente für alle Badenixen. Ob Saunalandschaft, Riesenrutsche, Bräunungswiese, Hot-Whirl-Pool, Wildwasserkanal, Felsenquelle, Sprudel-, Sport- oder Springerbecken – die Thermenwelt bedeutet Kurzurlaub für die ganze Familie.

Wissenswertes

- > Ganzjährig geöffnet
- > Das angrenzende Eisstadion ist Mitte September bis Anfang April geöffnet.

Kontakt und weitere Infos:
Freizeitzentrum Weiden in der Oberpfalz
0961 6713219
info@freizeitzentrum-weiden.de
www.weidener-thermenwelt.de

Übersicht weitere Badeseen und Freibäder

9 **Freizeitanlage Atzmannsee**
Sportplatzstraße 25
92693 Eslarn
www.eslarn.de



10 **Natur-Waldbad Tröbes**
Tröbes
92709 Moosbach
www.moosbach.de



11 **Naturbad Etzgersrieth**
Etzgersrieth
92709 Moosbach
www.moosbach.de



12 **Naturbad Bursweiher**
Im Kainzbachtal
92723 Tannesberg
www.taennesberg.de



13 **Badeweiher Waldthurn**
Am Badeweiher
92727 Waldthurn
www.waldthurn.de



14 **Stadtbad Weiden**
Friedrich-Ebert-Straße 7
92637 Weiden in der Oberpfalz
www.weiden-tourismus.info



15 **Freizeitanlage „Bäckeröd“**
Frankenreuther Straße 15
92726 Waidhaus
www.waidhaus.de



16 **Naturfreibad Vohenstrauß**
Badsteig 1
92648 Vohenstrauß
www.vohenstrauß.de



17 **Schätzerbad Weiden**
Merklmooslohe 30
92637 Weiden in der Oberpfalz
www.weiden-tourismus.info



18 **Ozon-Hallenbad**
Schulstraße 14
92709 Moosbach
www.moosbach.de



19 **Schwimmhalle Neustadt an der Waldnaab**
Josef-Blau-Straße 14
92660 Neustadt an der Waldnaab



20 **Schwimmhalle Eschenbach**
Dr.-Friedrich-Arnold-Straße 5
92676 Eschenbach in der Oberpfalz



21 **Schwimmhalle Vohenstrauß**
Pestalozzistraße 16
92648 Vohenstrauß



**Wichtiger Hinweis
zum Thema Corona**
Bitte informieren Sie sich vor
Ihrem Besuch auf der jeweiligen
Website über Öffnungszeiten
und Hygieneregeln. Vielen Dank.

Eschenbach in der Oberpfalz Walderlebnispfad „Holzweg“



22



Anfahrt

92676 Eschenbach i.d.OPf. – an der B470
A93 Ausfahrt Weiden-West, weiter auf B470 Richtung
Pressath

Forscher auf dem Holzweg

Der Walderlebnispfad und sein Umfeld verknüpfen
spielerische sowie meditative und mystische Elemente
auf einzigartige Weise. Bizarre Gebilde im Abenteuer-
park „Wald“ wecken Forschergeist bei Jung und Alt. Er
teilt sich in zwei Teile auf: den Erlebnispfad Holzweg
und den Lehrpfad. Entlang des Holzweges durch den
Geisterwald wartet ein begehbares Vogel-/Nisthaus,
Dendrophon, Xylophon und Holztrommel laden zum
Musizieren ein. Am Waldteich wartet ein Floß, um zur
Insel überzusetzen. Für die Kleinen gibt es einen Spiel-
platz ganz aus Holz gebaut.

Wissenswertes

- > Kostenloser Eintritt
- > Länge ca. 2 Kilometer
- > Zutritt ganzjährig

Kontakt und weitere Infos:
Stadt Eschenbach in der Oberpfalz
09645 92000
poststelle@eschenbach-opf.de
www.eschenbach-opf.de

Eslarn Walderlebnispfad „Wildpark“ und Aussichtsturm



23



Anfahrt

92693 Eslarn „am Stückberg“ – Schönseer-/Eslarner
Straße
über die A6 Ausfahrt Waidhaus Richtung Eslarn
Beschilderung „Wildpark“ folgen

Wilder Wald

Naturerlebnis zum Entdecken, Anfassen und Mitma-
chen. Eine Walderlebnispfad mit zahlreichen At-
traktionen und ein Kinderspielplatz bereichern neben
Wildtieren wie „Mufflons“, „Bockerl“ und „Deiferl“ im
Rot- und Schwarzwildgehege den Eslarner Wildpark.
Auf dem Rundweg gibt es bei den Mitmach-Stationen
einiges zu entdecken, wie z. B. Tierweitsprung, Insek-
tenhotel, Baumtelefon, Holzklangspiel und noch vieles
mehr. Der Parkplatz ist auch Ausgangspunkt für zahl-
reiche weitere Wanderwege, vor allem zum nahege-
legenen Aussichtsturm im Naturwaldreservat „Stück-
berg“ (Gehzeit ca. 30-45 Minuten).

Wissenswertes

- > Ganzjährig geöffnet
- > Kostenloser Eintritt
- > Hunde können angeleint mitgebracht werden
- > Länge ca. 1 Kilometer, Größe ca. 3 Hektar

Kontakt und weitere Infos:
Markt Eslarn
09653 92070
tourismus@eslarn.de
www.eslarn.de



Anfahrt
92655 Grafenwöhr – Bierlohstraße
B299 in Grafenwöhr Richtung Pressath,
vor dem Ortsende Grafenwöhr den Wegweisern folgen
Parkplatz bei den Bierlohweihern an der Starttafel

Geheimnisse des Waldes entdecken
Der Wald als Sinnesabenteuer: sehen, schmecken,
fühlen, riechen – nutzt alle Eure Sinne, um die Natur
in ihrer ganzen Vielfalt erleben zu können. Der Natur-
erlebnispfad Bierlohe beginnt an der Fischhütte neben
den Bierlohweihern. Die verschiedenen Stationen sind:
der Wald der Tiere, die Weidenkathedrale, der Wald
der Vielfalt, der Wald der Einblicke, der Baum des Le-
bens, die Welt unter unseren Füßen und der Wald der
Klänge. Durch die unterschiedlichen Abschnitte wird
es dem Besucher nie langweilig. Am Wegrand werden
z. B. Holzschnitzereien und Einblicke in das Wurzelwerk
gezeigt.

Wissenswertes
> Kostenloser Eintritt
> Länge ca. 2 Kilometer
> Zutritt ganzjährig

Kontakt und weitere Infos:
Stadt Grafenwöhr
09641 92200
poststelle@grafenwoehr.bayern.de
www.grafenwoehr.de



Anfahrt
92708 Mantel – Ausgangspunkt: Wanderparkplatz bei
Rupprechtsreuth
über A93 Ausfahrt Weiden-Frauenricht Richtung Man-
tel
Parkmöglichkeiten am Wanderparkplatz

Der Lebensraum im Kiefernwald
Diese kleine Rundreise durch den Manteler Wald inspi-
riert, lässt Neues neben Altbekanntem entdecken und
hält viele wertvolle Informationen bereit: Den Kin-
dern wird auf 17 Informationstafeln (u.a. Geschichte des
Manteler Waldes, Höhlenbaum, Neue Moore, Ameisen,
Trinkwasser aus dem Wald, Tummelplatz für Spezialis-
ten, Wasserkraft uvm.) kurzweilig Wissen zum komple-
xen Lebensraum Kiefernwald vermittelt. Besonders für
Familien und Rollstuhlfahrer zu empfehlen.

Wissenswertes
> Kostenloser Eintritt
> Ganzjährig geöffnet
> Weitgehend behindertengerecht ausgebaut

Kontakt und weitere Infos:
Markt Mantel
09605 92230
poststelle@mantel.bayern.de
www.markt-mantel.com




Anfahrt
92705 Leuchtenberg – bei Michldorf
über die A93 Ausfahrt Luhe-Wildenaubach,
Kreisstraße Richtung Leuchtenberg/Michldorf

Schau dich schlau
Der Erlebniswald für Jung und Alt mit Motivtafeln soll
den kleinen und großen Besuchern die heimische
Natur mit ihren Bäumen, Stauden, Gräsern, Kräutern,
Vögeln und Tieren näher bringen. Im Unratlehrgarten
kann man beispielsweise erfahren, wie sich unser Abfall
als „Unrat“ in freier Natur verhält. Nach einer Station
beim Biotop geht es weiter zum Barfußpfad. Hier kann
man die Natur mit allen Sinnen genießen und an der
Quiz-Station gleich sein gelerntes Wissen über die
Natur testen.

Wissenswertes
> Kostenloser Eintritt
> Länge ca. 1 Kilometer
> Zutritt ganzjährig

Kontakt und weitere Infos:
Markt Leuchtenberg
09659 92104
info@leuchtenberg.de
www.leuchtenberg.de



Anfahrt
92709 Moosbach
ab Moosbach auf die St2160 vorbei an Saubersrieth und
Tröbes

**Mit der Moosbacher Kräuterhexe den Garten erkun-
den**
In Gaisheim, nahe Moosbach, ist die Kräuterhexe zu
Hause. Auf dem Gelände des Familienbetriebs findet
man allerlei Kräuter, Beeren und Obst. In beiden Be-
reichen – dem kleinen und dem großen Hexengarten
– wachsen über 150 verschiedene Kräuterarten auf gut
900 qm. Dazu gehören heimische, teils seltene Heil-
pflanzen, exotische Pflanzen, Küchenkräuter, unge-
wöhnliche Hexenkräuter und Räucherpflanzen. Weiter
verarbeitet werden diese Naturprodukte zu Likören,
Säften, Kräutertees, Sirups und vielen weiteren Lecke-
reien. Die Kräuterhexe bietet für Kinder Führungen,
Kräuter-Kennenlertage und sogar Kindergeburtstage
an. Kaufen und probieren kann man die Erzeugnisse
vor Ort im eigenen Hofladen.

Wissenswertes
> Eintritt 2,00€ pro Besucher
> Seminare, Vorträge, Kurse (zusätzlich buchbar)
> Erlebnis-Suche nach historischem Goldabbau
in Gaisheim mit alten Geschichten und Sagen
(zusätzlich buchbar)

Kontakt und weitere Infos:
Moosbacher Hexenküche
Claudia Schmid · 0151 23636629
kontakt@moosbacher-hexenkueche.de
www.moosbacher-hexenkueche.de

28



Anfahrt
92714 Pleystein
Ausgangspunkt:
Terrassenbad des Freizeitentrums in Pleystein

PleyStein - Geologie und Natur
Der kleine Rundwanderweg beginnt gegenüber dem Terrassenbad des Freizeitentrums Pleystein. Am Eingangsbereich begrüßt uns ein Hinweisschild „PleySteinPfad – Geologie und Natur erleben“. Ein kleiner Geologiepfad und ein Erlebnispfad begeistern Jung und Alt. In regelmäßigen Abständen sind aufgestellte Findlinge aus Gneis, Biotit sowie verschiedene Granitsorten zu sehen. Informative Ratequiztafeln über Fauna und Flora unserer Heimat, Laschecke, Barfußweg, Tierweitsprung, Waldmusik, Vogelstation uvm. bereichern den Erlebnispfad. Der Gsteinachwald ist streckenweise recht steil, daher ist der Rundweg leider nicht kinderwagen- und rollstuhltauglich. Ruhe und ein Rastplatz laden unterwegs zum Verweilen ein.

- Wissenswertes**
- > Kostenloser Eintritt
 - > Ganzjährig geöffnet
 - > Länge ca. 1,5 Kilometer
 - > Interessante Mineraliensammlung im Stadtmuseum Pleystein

Kontakt und weitere Infos:
Stadt Pleystein
09654 922233
tourismus@pleystein.de
www.pleystein.de

29



Anfahrt
92697 Georgenberg – Hammermühle
Ausgangspunkt: Pavillon im Ortsteil Hammermühle

Einfach märchenhaft
Einen kurzen, aber märchenhaften Wanderweg findet man im wahren Sinne des Wortes im Zottbachtal bei Neuenhammer. Der Weg führt vom neuen Pavillon über das einstige Gut von Schönwerths Schwiegervater dem Zottbach entlang und veranschaulicht in sieben Stationen Sagen aus Schönwerths Sammlung mit eigens dafür geschaffenen Skulpturen. Da trifft man beispielsweise auf Wassermänner, Nixen oder Holzfräulein. Neben jeder Skulptur ist eine Info-tafel zu finden, auf der man mehr über die Sage, den Künstler und das Kunstwerk erfahren kann. Der Weg lädt also zum Träumen ein und hält die ein oder andere spannende Geschichte bereit.

- Wissenswertes**
- > Kostenloser Eintritt
 - > Führungen sind möglich (nicht kostenfrei)
 - > Ganzjährig geöffnet
 - > Länge ca. 800 Meter

Kontakt und weitere Infos:
Frau Schieder · 0151 26324229
sagenweg@gmail.com
www.schoenwerth.de

30



Anfahrt
92690 Pressath
über die A93 Ausfahrt Weiden-West,
weiter auf B470 Richtung Pressath

Schau dich schlau
Der Walderlebnispfad will mit „allen Sinnen“ entdeckt werden. Über ein Insektenhotel und den Barfußpfad geht es zum Spielgelände mit Baumtelefon, Weitsprunggrube, Kletterbaum und Wippen. An der „Steinbruchhütte“ erzählt ein Baum aus seinem Leben. Durch einen Weidentunnel erreicht man die „Teufelsfichte“. Hier lädt ein Pavillon zur Rast ein. Weitere Stationen sind das „Totholz“, eine sprudelnde Quelle, eine Waldmoorfläche, ein Dendrophon und ein Holzartenxylophon. Über das „Zapfen-Zielwerfen“ und „Waldroulette“ kommt man zurück zum Ausgangspunkt. Die gesamte Strecke ist kinderwagengerecht und vor allem für Kinder im Vorschulalter geeignet.

- Wissenswertes**
- > Kostenloser Eintritt
 - > Länge ca. 2,7 Kilometer
 - > Zutritt ganzjährig

Kontakt und weitere Infos:
Verwaltungsgemeinschaft Pressath
09644 92090
poststelle@pressath.de
www.pressath.de

31



Anfahrt
92723 Tännesberg
über die A93 Ausfahrt Altenstadt an der Waldnaab,
weiter auf B22 Richtung Cham

Der Apfel fällt nicht weit vom Birnbaum
In Tännesberg gedeihen in weiter Feldflur Kirschen, Zwetschgen, Äpfel und Birnen. Schon seit jeher umgab den Ort ein blühender Ring. Dieser wurde in den Jahren 1993 bis 1996 nach und nach zum mittlerweile längsten Obstlehrpfad Bayerns ausgebaut. Hier bereichern auf ca. 7 km Länge über 1.000 Neupflanzungen - vornehmlich historische und regionaltypische Sorten - oft mehr als 200 Jahre alte Apfel-, Birnen-, Kirsch-, Zwetschgen- und Mirabellensorten - den heimischen Lebensraum. In diesem Obstparadies wird jede Wanderung zum Erlebnis. Genießt dabei die Vielfalt an Geschmacksrichtungen und lasst euch von den Düften verführen!

- Wissenswertes**
- > Kostenloser Eintritt
 - > Ganzjährig geöffnet
 - > Länge ca. 7 Kilometer

Kontakt und weitere Infos:
Markt Tännesberg
09655 92000
tourismus@taennesberg.de
www.taennesberg.de



Anfahrt

92726 Waidhaus – Frankenreuther Straße 15
über die A6 Ausfahrt Waidhaus
Parkmöglichkeiten: an der Freizeitanlage

Lustige Erlebnisse

Erleben Sie einen Spaziergang durch einen der letzten natürlichen Hohlwege, der im Volksmund „Lust“ genannt wurde. Es ist die Lust an der Bewegung, am Entdecken, am Spielen und Staunen über die Vielfalt der Natur. Viele große und kleine Info-Tafeln, aktive Spiele, „Sinnesplätze“ und wunderschöne Ausblicke begleiten Euch. Nehmt Euch etwas Zeit und genießt mit allen Sinnen. Nicht nur Kinder haben auf dem Naturerlebnispfad „Lust“ bei Waidhaus ihren Spaß. Lasst Euch überraschen, was es bei den Stationen, wie Xylophon, der Baum und alles was brummt, Schalltrichter, Schrägerl-Geisterschlucht, von Riesen und Geistern, Spinnennetz und dem Zauerspiegel alles zu entdecken gibt.

Wissenswertes

- > Kostenloser Eintritt
- > Länge ca. 1,3 Kilometer
- > Zutritt ganzjährig
- > Eingang direkt neben dem Eingang zur Freizeitanlage „Bäckeröd“

Kontakt und weitere Infos:
Markt Waidhaus
09652 82200
markt@waidhaus.de
www.waidhaus.de



Anfahrt

92726 Waidhaus – Pfälzerhof 11 über die A6 Ausfahrt Waidhaus
Parkmöglichkeiten: direkt am „Dufthang“

Wo es summt und brummt

Hier kann man mit allen Sinnen den Lebensraum der Bienen und Kräuter erlernen. Erfahrene Imker und Kräuterpädagoginnen bieten Führungen durch das Bienenhaus und den Kräutergarten an. Sie erklären alles Wissenswerte zu den Bienen, sowie über den Artenreichtum der heimischen Pflanzen. Auf Schautafeln mit QR-Code werden zudem zweisprachig die für Bienen wertvollen Gehölze, Pflanzen und Kräuter, sowie das Leben der Bienen erklärt. Das Gelände ist barrierefrei zugänglich.

Wissenswertes

- > Kostenloser Eintritt
- > Zutritt ganzjährig
- > barrierefrei

Kontakt und weitere Infos:
Markt Waidhaus
09652 82200
markt@waidhaus.de
www.waidhaus.de



Anfahrt

92670 Windischeschenbach
über die A93 Ausfahrt Windischeschenbach, unterhalb des Eingangstors zum Waldnaabtal in der Verlängerung der Rundschleifstraße

Abenteuer an der Waldnaab

Balancieren, Fühlen, Klettern, all das und noch viel mehr erleben Kinder am Abenteuerspielplatz an der Waldnaab. Genügend Ruhebänke sowie eine Liegewiese stehen ebenfalls zur Verfügung. Die Pfadfindergemeinschaft Sankt Georg Windischeschenbach baute dieses Paradies für einen spannenden Familiennachmittag in Eigenregie.

Wissenswertes

- > Kostenloser Eintritt
- > Ganzjährig geöffnet

Kontakt und weitere Infos:
Stadt Windischeschenbach
09681 401240
tourismus@windischeschenbach.de
www.windischeschenbach.de



Anfahrt

92670 Windischeschenbach – Schweinmühle 1
über die A93 Ausfahrt Windischeschenbach

Glücksschwein

„Natur erleben mit allen Sinnen“ - Unter diesem Motto steht der Walderlebnisweg Schweinmühle mit seinen neun interessanten und abwechslungsreichen Stationen, wie z. B. einer Aussichtskanzel mit herrlichem Rundblick, einem Waldklassenzimmer und einem Wildgehege. Er führt als Rundweg vom Ferienhof und Campingplatz Schweinmühle zunächst entlang des Mühlkanals und dann durch den Wald zurück zum Anwesen. Hier wird den Wanderern der bewusste und verantwortungsvolle Umgang mit der Natur und ihren Ressourcen näher gebracht. Auf Wunsch und nach Voranmeldung sind auch Führungen möglich.

Wissenswertes

- > Kostenloser Eintritt
- > Länge ca. 1,6 Kilometer
- > Zutritt ganzjährig

Kontakt und weitere Infos:
Familie Senft
09681 1359
info@schweinemuehle.de
www.schweinemuehle.de

Übersicht Ponyreiten

36 Ponyhof am Heilinghaus
Pfrentsch 36a
92726 Waidhaus
www.ponyhof-am-heilinghaus.de



37 Erlebnisbauernhof GRUBER
Lückenrieth 14
92705 Leuchtenberg
www.erlebnisbauernhof-gruber.de



38 Reitstall Wurdack
Grub 25
92720 Moosbach
Telefon: 0170 8022861



Übersicht Camping- und Zeltplätze

39 Camping- und Freizeitanlage Rußweiher
Großkotzenreuth 5
92676 Eschenbach



40 Campingplatz Rußweiher
Kleinkotzenreuth 7
92676 Eschenbach



41 Freizeitanlage Gaisweiher
Gaisweiher 1
92696 Flossenbürg



42 Waldnaab-Camping
Gramastraße 64
92660 Neustadt a. d. Waldnaab



**43 Ferienhof und Campingplatz
Schweinmühle**
Schweinmühle 1
92670 Windischeschenbach



44 Zeltplatz Johannistal
Johannistal 1
92670 Windischeschenbach



Übersicht weitere Tierparks und Tiergehege

45 Vogelpark
Brennerstraße
92693 Eslarn
www.eslarn.de



46 Wildpark
Schönseer-/Eslarner Straße
92693 Eslarn
www.eslarn.de



47 Wildgehege Hammerwirt
Neuenhammer 1
92697 Georgenberg
www.hammerwirt-neuenhammer.de



48 Schwarzwildgehege
Josephstal
92655 Grafenwöhr
www.josephstal.de



49 Schwarzwildgehege
zw. Mantel und Steinfels
92708 Mantel
www.markt-mantel.com



50 Raunetbachtal Alpakas
Reinhardtsrieth 19
92726 Waidhaus
www.raunetbach-alpakas.de



51 Rotwildgehege
Eslarner Straße
92709 Moosbach
www.moosbach.de



52 Damwildgehege
Am Nusserberg
92715 Püchersreuth
www.puechersreuth.de



53 Wildgehege Scheidlerhof
Harlesberg 4
92637 Theisseeil
www.scheidlerhof.de



54 Damwildgehege
Reinhardtsrieth 9
92726 Waidhaus
www.landgasthof-hoesl.de



55 Wildgehege
Pfrentschweiher
92726 Waidhaus
www.waidhaus.de



56 Damwildgehege
Oberbernrieth 17
92727 Waldthurn
www.ferienhofmueller.de



Eschenbach i.d.OPf.
Naturschutzgebiet und Vogelfreistätte



57



Anfahrt

92676 Eschenbach in der Oberpfalz – Dammweg ab Klein- bzw. Großkotzenreuth, über die A93 Ausfahrt Weiden-West in Richtung Eschenbach, bei Kleinkotzenreuth der Beschilderung „Hotel Glutschaufel“ folgen
Parkmöglichkeiten: „Hotel Glutschaufel“

Frei wie ein Vogel

Die ältesten Teiche des Eschenbacher Weihergebiets, zu dem auch der Große und Kleine Rußweiher gehören, wurden von den Mönchen des Prämonstratenserklusters Speinshart am Anfang des 15. Jahrhunderts angelegt. Aufgrund der Bedeutung als Vogelbrutgebiet wurde der Große Rußweiher als eines der ersten Naturschutzgebiete Bayerns ausgewiesen. Auf einem markierten Wanderweg um den 140 ha großen See kann man von Aussichtskanzeln die farbenfrohe Vogel- und Pflanzenwelt bestaunen.

Wissenswertes

- > Kostenloser Eintritt
- > Zutritt ganzjährig
- > Fahrweg über Weiherdamm zeitweise gesperrt

Kontakt und weitere Infos:
Stadt Eschenbach in der Oberpfalz
09645 92000
poststelle@eschenbach-opf.de
www.eschenbach-opf.de

Floß
Naturfelsenengruppe Doost



58



Anfahrt

92685 Floß – OT Diepoltsreuth über die A93 Ausfahrt Neustadt an der Waldnaab weiter Richtung Floß

Felsenmeer

In der Nähe von Floß-Diepoltsreuth liegt ein wenig versteckt, zwischen dem Campingplatz Gollwitzerweiher und Ritzlersreuth, das Felsenmeer des Naturschutzgebiets „Doost“. Wegen seiner idyllischen Lage und der mächtigen Granitblöcke im Lauf des Girnitzbächleins und an den flachen Talhängen ist er ein gern besuchtes Ausflugsziel. Das dortige „Steinblock-Meer“ wurde übrigens von der Girnitz durch Erosionsprozesse freigelegt und nicht – wie bei Gebirgsbächen – durch die Kraft des Fließgewässers von höher gelegenen Gebieten talwärts transportiert.

Wissenswertes

- > Kostenloser Eintritt
- > Ganzjährig geöffnet
- > Ausgangspunkt für Exkursionen:
Wilchenreuth, Diepoltsreuth/Gollwitzerhof
- > Rundwanderweg „Findlingsweg“, 8 Kilometer

Kontakt und weitere Infos:
Markt Floß
09603 921120
poststelle@floss.de
www.floss.de

Leuchtenberg
Naturschutzgebiet Lerautal



59



Anfahrt

92705 Leuchtenberg – nahe B22 über die A93 Ausfahrt Altenstadt an der Waldnaab, weiter auf B22 Richtung Cham
Parkmöglichkeiten: Wanderparkplatz an der B22

Geheimnisvoll


Der 1,5 km lange Talabschnitt der Lerau zu Füßen der Burg Leuchtenberg verspricht ein besonderes Naturerlebnis. Nicht umsonst wurde es 2010 als zweitschönstes Naturwunder Deutschlands bundesweit ausgezeichnet. Geologische Besonderheiten wie Schafsteg, Wolfslohklamm oder Wolfslohfelsen machen neugierig und regen die Phantasie an noch bevor man ihnen begegnet. Besonders eindrucksvoll sind die „Hände Gottes“, eines der schönsten Granitmonumente in unserer wunderschönen Landschaft. Auf dem Qualitätsweg Goldsteig kommt man auf einem gut begehren Pfad durch das malerische Tal hinauf nach Leuchtenberg.

Wissenswertes

- > Kostenloser Eintritt
- > Zutritt ganzjährig

Kontakt und weitere Infos:
Markt Leuchtenberg
09659 92104
info@leuchtenberg.de
www.leuchtenberg.de

Windischeschenbach
Naturschutzgebiet Waldnaabtal



60



Anfahrt

92670 Windischeschenbach – verschiedene Ausgangspunkte: Hammermühle und Tannenlohe bei Falkenberg, Ödwalpersreuth, Uferparkplatz Sandgrube Windischeschenbach, Goldsteig in Neuhaus, Abenteuerspielplatz Windischeschenbach, über A93 Ausfahrt Windischeschenbach oder Falkenberg

Nordoberpfälzer „Grand Canyon“

Eine Wanderung im Naturschutzgebiet Waldnaabtal lohnt sich zu jeder Jahreszeit und ist für Groß und Klein ein besonderes Naturerlebnis. Lichtgrüne Farnwedel und zartfarbige Blumensterne, bis zu 40 m hohe gewaltige Felsgebilde, das Butterfass, der Sauerbrunnen, Baumstämme zum Klettern und Kraxeln. Der Uferpfad zwischen der Blockhütte und Neuhaus ist ein echter Abenteuerspielplatz für Kinder. Hinweistafeln erzählen von Sagen und längst verschwundenen Burgen. Der Biergarten an der Blockhütte mit dem imposanten Wasserrad lädt zur Pause ein.

Wissenswertes

- > Kostenloser Eintritt
- > Ganzjährig geöffnet
- > Ruhetag Blockhütte am Montag und Dienstag
- > Uferpfad nicht für Kinderwagen geeignet

Kontakt und weitere Infos:
Stadt Windischeschenbach
09681 401240
tourismus@windischeschenbach.de
www.windischeschenbach.de

Das ist
NEW



Ihr habt das, worum euch viele beneiden: Freizeit in NEW. Im Landkreis NEW lassen sich kinderleicht mehrere Ziele zu einem Tagesausflug verbinden.



61




Anfahrt
92685 Floß – Vohenstraußer Straße 21
über die A93 Ausfahrt Neustadt a.d. Waldnaab Richtung Floß

Räuber und Entdecker
Der Rundweg führt entlang am „Garten der Sinne“ zu einem Insektenhotel, zum Rast-Pavillon, zum Lehmbackofen, einem Teich und Brunnen sowie natürlich vielen Blumen, Obst- und Gartengewächsen. Er soll mit den Elementen Wasser, Erde, Feuer und Luft die Sinne durch Begehen, Betasten und Beriechen anregen. Erfahrung mit allen Sinnen gibt es in der Sinnes-Labyrinth-Spirale. Ein besonderes Erlebnis ist der Räuberpfad, der durch verschlungene Wege im Weidengeäst zum überdimensionalen Vogelnest führt. Hier finden die Kinder einen wunderbaren Beobachtungs- und Aussichtspunkt.

- Wissenswertes**
- > Kostenloser Eintritt
 - > Ganzjährig geöffnet
 - > Rundweg mit Länge ca. 1 Kilometer
 - > Start des Rundwanderwegs „Findlingsweg“, 8 Kilometer

Kontakt und weitere Infos:
Gartenfachberatung im Landratsamt NEW
09602 795250
poststelle@neustadt.de
www.neustadt.de



62



Anfahrt
92709 Moosbach – Eslarner Straße
über die A6 Ausfahrt Pleystein in Richtung Moosbach Ortsende Richtung Eslarn

Kurparkpiraten
Der Kurpark ist ein 8 ha großes idyllisch gelegenes Erholungs- und Freizeitgelände mit Minigolfanlage, Rotwild- und Ziegengehege, Kneipp-Anlage mit Wassertret- und Armbecken, Barfußpfad, Abenteuer- und Wasserspielplatz, Kinderseilbahn, Rutsche, Grillplatz, Musikpavillon und einem Fledermauskeller. Im Winter kann man auf den Weihern Schlittschuhlaufen oder mit dem Schlitten den Rodelhang hinabsausen.

- Wissenswertes**
- > Kostenloser Eintritt
 - > Zutritt ganzjährig

Kontakt und weitere Infos:
Markt Moosbach
09656 920217
gaeste-info@moosbach.de
www.moosbach.de



63



Anfahrt
92715 Püchersreuth – Ortsteil Wurz, Kotzenbach 1a
über A93 Ausfahrt Windischeschenbach/Neuhaus/Wurz oder Ausfahrt Neustadt an der Waldnaab in Richtung Tirschenreuth, dann Richtung Püchersreuth/Wurz

Hals über Kopf
Inmitten der herrlichen Landschaft der Oberpfalz findet man den Straußenhof, auf dem derzeit über 120 Tiere leben. Mittlerweile sorgen 18 Zuchttiere für reichlich Nachwuchs. Es ist also kräftig was los und es gibt viel zu sehen. Auf über 2 ha kann man die afrikanischen Freunde bewundern und sich einen Einblick in die traditionelle Landwirtschaft mit vielen weiteren heimischen Tieren verschaffen. Der allerbeste Zeitpunkt für eine Besichtigung ist natürlich die Kükensaison von ca. Mai bis Ende September.

- Wissenswertes**
- > Auf Voranmeldung werden ganzjährig fast an allen Tagen Führungen durch den Betrieb angeboten
 - > Dauer der Führung: ca. 60-90 Minuten, 4 Euro pro Person
 - > Eine Besichtigung der Tiere ist ohne Voranmeldung nicht möglich!

Kontakt und weitere Infos:
Karin und Harald Franz
09602 939582
info@straussenhof-kotzenbach.de
www.straussenfarm-kotzenbach.de



64



Anfahrt
92699 Irchenrieth – Im Kreuth 1
Anfahrt von Weiden bzw. Cham über die B22, direkt an der B22 zwischen Bechtsrieth und Irchenrieth gelegen

Hautiere und Exoten
Der kleine Tierpark ist vor allem für Familien mit Kindern einen Ausflug wert. Hasen, Meerschweinchen, Minischweine, Kamerun- und Zackelschafe, Damwild, Skudden, Zwergziegen, Kängurus, Frettchen, Pfau, Schildkröten, Haus- und Seidenhühner und sogar Alpakas sowie Emus sind dort hautnah zu erleben. Ein Forellen-/Karpfenweiher, Spielplatz, Streichelbereich, Biergarten und Stodlkneipe ergänzen das Freizeit- und Erlebnisangebot. Gut zu erreichen ist der Tierpark auch bei einem Radausflug auf dem Radweg entlang der Ostmarkstraße.

- Wissenswertes**
- > Rollstuhlfahrer bitte vorher anmelden
 - > Eintrittspreise siehe Website unten
 - > Öffnungszeiten siehe Website unten

Kontakt und weitere Infos:
Manfred Urban
0171 8181857
www.tierpark-irchenrieth.de

Übersicht Alpaka-Wanderungen

- 65 Grießlhof**
Burkhardsrieth 4
92714 Pleystein
Telefon: 09652 1256
www.griesslhof.de
- 68 MAVI Alpacas**
Bischof-Otto-Str. 16
92648 Altenstadt b. Vohenstrauß
Telefon: 09651 918840
www.mavi-alpacas.de
- 66 Konradenhof**
Gaisheim 21
92720 Moosbach
Telefon: 0151 25207714
www.moosbach.de
- 67 Alpakas von der Thumbachquelle**
Höflas 2
91281 Kirchenthumbach
Telefon: 09647 929442
www.equi-sens.de
- 69 Pirker Alpakas**
Pirkerziegelhütte 8
92712 Pirk
Telefon: 0170 4097897
www.pirker-alpakas.de

NEW Urlaub

NEUE ERLEBNISSE FÜR ALLE!

Urlaub mit der ganzen Familie ist das schönste auf der Welt! Die schönsten Erinnerungen bekommt ihr in der wunderschönen Nordoberpfalz mit NEW Urlaub. Ob Alpaka-Wanderung, Fahrradtour, Badespaß oder gemeinsam Burgen erobern. Entdeckt jetzt vielfältige Erlebnisse auf:

www.new-urlaub.de



Gemeinsam was erleben.
Im NEW-Urlaub.

DER
BOCKL
52 Kilometer
NEW Perspektiven

DEN BOCKL NEU ENTDECKEN

Bewegen. Erleben. Begegnen.

Abenteuer Familie - Abenteuer Bockl - jetzt neu entdecken. Begebt euch auf Erkundungstour auf dem Bockl. Erlebt auf dem familienfreundlichen Radweg Natur, Menschen, Orte, Heimat, Geschichte und Kulinarik. Entdeckt neue Perspektiven rund um das beliebte Ausflugsziel im Landkreis Neustadt an der Waldnaab.

Mehr unter www.der-bockl.de



70



Anfahrt

95514 Neustadt am Kulm
über die A93 Ausfahrt Weiden-West in Richtung
Eschenbach in der Oberpfalz und Neustadt am Kulm
bzw. A9 Ausfahrt Pegnitz-Grafenwöhr in Richtung
Eschenbach und Neustadt am Kulm

Imposante Ein- und Ausblicke

Der Rauhe Kulm ist mit 682,5 m Meereshöhe einer der
imposantesten Basaltberge Bayerns und seit 1949 als
Naturdenkmal geschützt. Er ist aus geologischer, his-
torischer und naturschutzfachlicher Sicht von großer
Bedeutung. Die neun Wanderwege rund um den Rau-
hen Kulm halten daher so manch imposanten Ausblick
– insbesondere von seinem 25 Meter hohen Aussichts-
turm – und die ein oder andere naturkundliche Über-
raschung bereit: Säulenförmige Basaltformationen,
imposante Blockhalden mit interessanter Vegetation
und vieles mehr.

Wissenswertes

- > Kostenloser Eintritt
- > Zutritt ganzjährig
- > Wanderweg rund um den Rauhen Kulm 0,5 bis 3,7
Kilometer Länge

Kontakt und weitere Infos:
Stadt Neustadt am Kulm
09648 273
neustadt-am-kulm@t-online.de
www.neustadt-am-kulm.de

71



Anfahrt

92711 Parkstein – Schlossgasse 5
über die A93 Ausfahrt Altenstadt an der Waldnaab,
Richtung Parkstein
Parkmöglichkeiten: am Marktplatz und an der Basalt-
wand

Vulkanerlebnis hautnah

Im Zentrum der Marktgemeinde thront der südlich-
ste Vulkan Bayerns. Seine 38 Meter hohe Basaltwand
und die atemberaubende Aussicht vom Gipfel ver-
setzen jeden Besucher in Staunen. Der kurze Aufstieg
entlang des Geopfads ermöglicht einen Einblick in
die Oberpfälzer Erdgeschichte sowie einen Blick ins
Innere des Berges bei einem Besuch der Felsenkeller.
Das moderne Museum am Marktplatz informiert über
die wechselvolle Ortsgeschichte, die Entstehung des
Basaltkegels und den Vulkanismus in Nordostbayern
und Böhmen. Höhepunkt der Ausstellung für Groß
und Klein ist ein „aktiver“ Vulkan, der stündlich über
drei Etagen spuckt und die Explosionen des einstigen
Feuerberges hautnah erspüren lässt.

Wissenswertes

- > Öffnungszeiten Museum siehe Website unten
- > Basaltkegel mit Aussichtsplattform, Basaltwand und
Geopfad ganzjährig begehbar

Kontakt und weitere Infos:
Vulkanerlebnis Parkstein
09602 6163910
vulkanerlebnis@parkstein.de
www.vulkanerlebnis-parkstein.de

72



Anfahrt

92723 Tännesberg
über die A93 Ausfahrt Altenstadt an der Waldnaab
weiter auf B22 Richtung Cham

Steinreich

Steinalte Geschichtenerzähler: Der Lehrpfad erzählt
etwa 4,6 Milliarden Jahre alte Geschichte unserer Erde.
Das sind spannende Geschichten, die sich im Leben
eines Planeten und sozusagen „zu unseren Füßen“ ab-
spielen und mit dem Audioguide zu einem lebendigen
Hör-Erlebnis werden. Für Kinder gibt es auf etwa 1,7 km
Länge viele interaktive Spielmöglichkeiten. Man kann
Granitgestein in seiner unterschiedlichen Beschaffen-
heit erleben, ertasten und erklettern, Mosaik mit ver-
schieden großen und farbigen Granitsteinen legen, es
gibt Versteck- und Klettermöglichkeiten, Kinder-Hüpf-
spiele, ein 2,50 m hohes Steintor und den „Stein der
Weisen“. Die Aktionsfläche ist ungefähr in der Mitte des
Rundweges und eine willkommene Abwechslung.

Wissenswertes

- > Kostenloser Eintritt
- > Zutritt ganzjährig
- > Rundwanderweg ca. 2,6 Kilometer

Kontakt und weitere Infos:
Markt Tännesberg
09655 92000
tourismus@taennesberg.de
www.taennesberg.de

73



Anfahrt

92670 Windischeschenbach – Am Bohrturm 2
über die A93 Ausfahrt Windischeschenbach – Richtung
Erbendorf

Bedeutendste Forschungs-Tiefbohrung der Welt

Im GEO-Zentrum an der KTB kannst du die Erde ent-
decken. In das tiefste Bohrloch der Erde darf zwar
niemand hineinsteigen, aber du erfährst, warum man
überhaupt ein 9 km tiefes Loch gebohrt hat. Du kannst
unseren riesigen Bohrturm bestaunen und auch die
nicht gerade mickrigen Bohrwerkzeuge anfassen.
Unser Film zeigt dir, wie die Gegend hier entstanden
ist und warum wir Menschen gut auf die Erde acht-
geben sollten. Auf dem Erdbebensimulator kannst du
dich von fünf verschiedenen Erdbeben durchschütteln
lassen. Zum Abschluss gehst du in unserem Sandkas-
ten noch ein wenig auf Schatzsuche – und deine Eltern
parkst du einfach in unserer Cafeteria.

Wissenswertes

- > Öffnungszeiten siehe Website unten
- > Gruppenführungen nach Voranmeldung jederzeit
möglich
- > Bohrturmführungen wetterabhängig und je nach
Personalverfügbarkeit

Kontakt und weitere Infos:
GEO-Zentrum an der KTB
09681 400430
info@geozentrum-ktb.de
www.geozentrum-ktb.de

Bechtsrieth

74 **Kinderspielplatz**
Steinerne Gasse
(hinter der
Schulturnhalle)



74 **Kinderspielplatz**
Pirker Straße 40
Trebsau



Eschenbach

75 **An der Kreuzkirche**
An der Kreuzkirche
bei Hausnr. 17



75 **Steinäcker**
Haselbrunner Str.
bei Hausnr. 14 a



75 **Steinäcker**
Haselbrunner Str.
bei Hausnr. 9



75 **Mehrgenerationenpark**
Sommerleitenweg



75 **Obere Zinkenbaumstraße**
Obere Zinkenbaumstr.
Bei Hausnr. 6



75 **SCE-Gelände**
Sommerleitenweg 20



75 **Hexenhäusl**
Großkotzenreuth 6



75 **Apfelbach**
Weiherstraße
bei Hausnr. 10



75 **Stirnberg**
Pappenberger Weg
bei Hausnr. 11



75 **Waldlehrpfad**
Pressather Str. B470



75 **Rußweiher-Freibad**
Kirchenthumbacher Str. 35



Eslarn

76 **Kinderspielplatz**
An der Nürnberger Straße



76 **Kinderspielplatz**
Im Bürgermeister
Karl-Roth-Kurpark



76 **Kinderspielplatz**
Am Kellerhäuslweg



76 **Kinderspielplatz**
Am Hirtenweg



76 **Kinderspielplatz**
Am Wildpark Eslarn



Floß

77 **Mühlpaint Floß**
Mühlpaint/Schulweg



77 **Spielplatz**
Blendersmühlweg
Blendersmühlweg



Grafenwöhr

80 **Kinderspielplatz**
Wolgangsiedlung
Flurstraße



80 **Kinderspielplatz**
Rosenhof
Pappenberger Straße



80 **Kinderspielplatz**
Geismanskeller
Neue Amberger Straße



80 **Kinderspielplatz bei**
Kindergarten in Hütten
Steinfelser Straße



80 **Kinderspielplatz bei**
Feierwehrhaus Gmünd
Leitenangerweg 10



80 **Kinderspielplatz**
Göbenreuth
Dorfstraße



80 **Kinderspielplatz**
Bahnhofsiedlung
Bärnwinklerstraße



80 **Kinderspielplatz**
Ochsenhut
Lechtenberger Straße



80 **Kinderspielplatz**
Leitenbühl
Schlesierstraße



80 **Stadt Grafenwöhr**
(Stadtpark)
Neue Amberger Straße



80 **Stadt Grafenwöhr**
(Kulturelles Zentrum)
Am Alten Weg



77 **Spielplatz Fliederstraße**
Fliederstraße – neben
Sportbetriebsgebäude



77 **Spielplatz Ziegelhütte**
Einfahrt Ziegelhütte



Flossenbürg

78 **Freizeitanlage Gaisweiher**
Gaisweiher 1



78 **Kinderspielplatz Torwiese**
Hohenstauferstr. /
gegenüber Ortsplatz



Georgenberg

79 **Georgenberg Mitteräcker**
Georgenberg Straße



79 **Neukirchen St. Christoph**
am Naturfreibad



Irchenrieth

81 **Waldspielplatz**
Bgm.-Hans-Ram-Allee



81 **Kinderspielplatz**
Leuchtenberger Straße



Kirchenthumbach

82 **Kinderspielplatz**
Bgm. Prüschenk Str.



82 **Kinderspielplatz**
Bärenheck, Thurndorf



82 **Kinderspielplatz**
Ortsmitte Sassenreuth



82 **Kinderspielplatz**
Ortsmitte Metzenhof



82 **Kinderspielplatz**
Kalkofenstr. 3



82 **Kinderspielplatz**
Sachsweiher 8
Altzirkendorf



Luhe-Wildenau

83 **Kinderspielplatz**
Finkenstraße
Luhe-Wildenau



83 **Kinderspielplatz**
Arsenius-Graf-Str.
Luhe-Wildenau



83 **Kinderspielplatz**
Nelkenweg
Oberwildenau



83 **Kinderspielplatz**
Eschlingweiher
Oberwildenau



83 **Kinderspielplatz**
Bergäcker, Neudorf



83 **Spielplatz am
Vereinszentrum**
Neudorf 7



Mantel

84 **Spielplatz am
VfB-Mantel Gelände**
Hammerweg 11



84 **Waldspielplatz**
Rupprechtsreuth



84 **Kinderspielplatz**
Dr.-Martin-Luther-Straße



84 **Kinderspielplatz**
Wiesenstraße



84 **Kinderspielplatz**
Rosenstraße



84 **Spielplatz in der
Kreuzäckersiedlung**
Pfarrer-Knorr-Straße



84 **Spielplatz am
Gemeindezentrum**
Bgm.-Josef-Janner-Str. 5



Moosbach

85 **Spielplatz am Kurpark**
Kurpark Gruberbach



85 **Kinderspielplatz**
Nelkenweg



85 **Kinderspielplatz**
Am Sportgelände



85 **Kinderspielplatz**
Burgtreswitz



85 **Kinderspielplatz**
Etzgersrieth



85 **Kinderspielplatz**
Rückersrieth



85 **Kinderspielplatz**
Saubersrieth



85 **Kinderspielplatz**
Tröbes



Neustadt am Kulm

86 **Filchendorf Dorfplatz**
Hauptstraße
bei Hausnr. 20



86 **Mockersdorf Dorfplatz**
Mockersdorf
bei Hausnr. 15



86 **Grünlohweg**
Am Toracker
bei Hausnr. 4



Neustadt an der Waldnaab

87 **Spielplatz Mühlbergweg**
Am Wieslbrunnen 1



87 **Kinderspielplatz**
Rastenhofer Str. 5



87 **Spielplatz Stadthalle**
Am Hofgarten 1



87 **Kinderspielplatz**
Am Vogelherd 16



87 **Spielplatz Parkdeck**
Knorrstraße 10



87 **Spielplatz Freizeitanlage**
Gramaustraße 64



87 **Spielplatz Freizeitanlage
Pavillon**
Gramaustraße 64



87 **Spielplatz Freizeitanlage
hinterer Teil**
Gramaustraße 64



87 **Spielplatz Freizeitanlage
Seniorengeräte**
Gramaustraße 64



87 **Kinderspielplatz**
Felixallee



87 **Kinderspielplatz**
Galgengasse
bei Hausnr. 102



87 **Stadtpark**
Mühlberg bei Hausnr. 2



Parkstein

88 **Spielplatz Schwand**



88 **Spiel- und Bolzplatz Hammerles**



88 **Abenteuerspielplatz Schutzensengel**



88 **Spielplatz Schutzensengel**



88 **Mehrgenerationenspielplatz Eschenweg**



88 **Kinderspielplatz Bergstraße / Kindergarten**



88 **Kinderspielplatz Finkenweg / Im Grün Etzgersrieth**



88 **Kinderspielplatz Anemonenweg**



88 **Spielplatz Schule**



88 **Bolzplatz Schule**



88 **Beachvolleyballfeld Am Tennisheim**



Pirk

89 **Kinderspielplatz Magdeburger Straße**



89 **Kinderspielplatz Ledlweg**



89 **Kinderspielplatz Enzenrieth (Ortsteil Pirk)**



89 **Kinderspielplatz Hochdorf (Ortsteil Pirk)**



89 **Kinderspielplatz Miniarena am Schulplatz**



89 **Kinderspielplatz Sportanlage (ist noch im Bau)**



Pleystein

90 **Parkanlage in der Grabenallee**
Ferdinand-Lehner-Straße



90 **Parkanlage Herrnpoint**
Sebastian-Trossner-Straße



90 **Kinderspielplatz Ortsteil Miesbrunn**
Richtung Spielhof



90 **Kinderspielplatz Ortsteil Burkhardtsrieth**
Dorfplatz



Schirmitz

91 **Kinderspielplatz Schulweg 6**



91 **Kinderspielplatz Heckenweg**



91 **Kinderspielplatz Blütenstraße**



Speinshart

93 **Münchsreuth**
Münchsreuth bei Hausnr. 6



93 **Speinsharter Kinderland**
Gereon-Motyka-Siedlung bei Hausnr. 7



93 **Tremmersdorf**
Am Feuerwehrhaus bei Hausnr. 5



93 **Haselbrunn**
Haselbrunn bei Hausnr. 6



93 **Zettlitz**
Zettlitz bei Hausnr. 10



Tännesberg

94 **Auf der Trath**
Pfarrer-Reichl-Straße



94 **Kinderspielplatz Am Schloßberg**



91 **Kinderspielplatz Am Sportplatz**



91 **Kinderspielplatz Außenanlage der Schule**



Schlammersdorf

92 **Kinderspielplatz Schulstraße neben Gemeindekanzlei**



Vohenstrauß

95 **Kinderspielplatz**
Alte Heeresstraße 14



95 **Kinderspielplatz**
Messerpaint
Oberlind



95 **Kinderspielplatz**
Schafhüttenweg
Kaimling



95 **Roggenstein
beim Sportplatz**
Pfarrer-Kreuzer-
Straße 21



95 **Kinderspielplatz**
Zeßmannsrieth
Ortsmitte



95 **Kinderspielplatz**
Erpetshofen, Ortsmitte



95 **Kinderspielplatz**
Untertresenfeld



95 **Kinderspielplatz**
Obertresenfeld



95 **Kinderspielplatz
Waldau**
Von Rummel-Str.



95 **Kinderspielplatz**
An der Paint, Altstadt



95 **Kinderspielplatz**
Haseltrad, Fiedlbühl



95 **Kinderspielplatz**
In der Leiten



95 **Stadtspark**
Wallstraße



95 **Siedlerspielplatz**
Haidaer Straße
(Nähe Hausnr. 40)



95 **Kinderspielplatz
Winklergarten**
Wernberger Straße



95 **Böhmischbruck
am Feuerwehrhaus**
Adlgasse



95 **Kinderspieplatz**
Braunetsrieth
Ortsmitte



95 **Roggenstein
(am Kindergarten)**
Anton-Ferazin-Str.



95 **Sommerwiesen**
Veilchenring 27



Vorbach

96 **Kinderspielplatz**
Dorfweiher, Vorbach



96 **Kinderspielplatz**
Schulstraße, Oberbibrach



96 **Kinderspielplatz**
Hauptstraße 16



Waidhaus

97 **Kinderspielplatz**
In der Au



97 **Kinderspielplatz**
Wichteltreff
am Kreuzbergring



97 **Kinderspielplatz**
Pfrentsch



97 **Kinderspielplatz**
Hagendorf



97 **Kinderspielplatz**
Reichenau



97 **Vitalpark**
in der Freizeitanlage
Bäckeröd



Weierhammer

98 **Piratenspielplatz**
Schreinerlohstraße



Windisch- eschenbach

99 **Kinderspielplatz**
Dornmühlstraße 20



99 **Kinderspielplatz**
Schillerstraße 4



99 **Waldspielplatz
an der Waldnaab**
Rundschleifstraße 17



Übersicht Minigolf- und Adventure-Minigolf-Anlagen

100 **Freizeit- und Erholungszentrum**
Am Sonnenhang 5
92714 Pleystein
www.pleystein.de



101 **Minigolfanlage**
Weidener Straße 22
92708 Mantel
www.markt-mantel.com



102 **Adventure Minigolfanlage**
Freizeitanlage Rußweiher
Großkotzenreuth 5
92676 Eschenbach i.d.OPf.



103 **Minigolfanlage**
Kurpark Gruberbach
92709 Moosbach
www.moosbach.de



104 **Adventure Minigolf**
Rothenstädter Straße 41
92637 Weiden i.d.OPf.
www.minigolf-weiden.de



105 **Minigolf in der Freizeitanlage Atzmannsee**
Sportplatzstraße 25
92693 Eslarn



Übersicht Burgen und Aussichtspunkte

106 **Burgruine Flossenbürg**
Burgberg
92696 Flossenbürg
www.flossenbuerg.de



107 **Burg Leuchtenberg**
Burgweg 10
92705 Leuchtenberg
www.leuchtenberg.de



108 **Beobachtungskanzeln**
„Großer Rußweiher“
92676 Eschenbach i.d.OPf.
www.eschenbach-opf.de



109 **Stückberg mit Aussichtsturm**
über Staatsstraße 2154
92693 Eslarn
www.eslarn.de



110 **Aussichtspunkt „Großer Stein“ auf dem Mitterberg**
Aufstieg über Miesbrunn-Reinhardtsrieth (Franzensbrunnen) oder Mitterberg an der Skihütte
92714 Pleystein
www.pleystein.de



111 **Aussichtspunkt Strehberg mit Landschaftskino**
Strehberg
92709 Moosbach
www.moosbach.de



112 **Aussichtspunkt Kreuzberg in Pleystein**
Aufstieg am Stadtweiher
www.pleystein.de



113 **Burgruine Schellenberg**
Rastplatz Planer Höhe
92697 Georgenberg
www.georgenberg.de



114 **Burg Neuhaus**
Burgstraße 11
92670 Windischeschenbach
www.windischeschenbach.de



115 **Turm „Kütschenrain“**
Thurndorf
91281 Kirchentumbach
www.markt-kirchentumbach.de



116 **Aussichtsturm**
Kulmsteig
95514 Neustadt am Kulm
www.neustadt-am-kulm.de





Anfahrt

92655 Grafenwöhr – Am Waldbad 3
Über die A93 Ausfahrt Weiden-West
weiter auf B470 Richtung Pressath

Spiel und Spaß, ohne ans Wetter zu denken

Das MegaFun in Grafenwöhr ist ein elektronikfreier Indoorspielplatz auf 2000 Quadratmetern. Hier erwarten Groß und Klein, Jung und Alt jede Menge Abwechslung, Spiel und Spaß beim Entdecken der vielen Attraktionen und Geräte, wie z. B. eine Rollenbahn mit vielen Schlitten, verschiedene Trampoline, zwei verschiedene Hüpfburgen, einen Kleinkinderbereich mit Ballgehege und kleinen Rutschen, Wippen, Bausteinen, einer großartigen Kletterburg mit großer Rutsche, das Wunderwheel und einer großen Auswahl an Fahrzeugen, unter anderem Trikes und Bobby Cars.

Wissenswertes

- > Eintrittspreise siehe Website unten
- > Öffnungszeiten siehe Website unten

Kontakt und weitere Infos:
MegaFun Kinderspielparadies
09641 926789
info@megafun-grafenwoehr.de
www.megafun-grafenwoehr.de

Übersicht
Büchereien

118 **Gemeindebücherei
Altenstadt an der Waldnaab**
Julius-Meister-Weg 7
92665 Altenstadt an der Waldnaab



119 **Stadtbibliothek Eschenbach**
Karlsplatz 36, 92676 Eschenbach



120 **Gemeindebücherei Elsarn**
Friedhofstraße 2, 92693 Elsarn



121 **Gemeindebücherei Floß**
Rathausplatz 3, 92685 Floß



122 **Gemeindebücherei Flossenbürg**
Hohenstauferstraße 24
92696 Flossenbürg



123 **Pfarr- und Gemeindebücherei
Georgenberg**
Neukirchen zu St. Christoph 6
92697 Georgenberg



124 **Stadtbücherei
St. Michael Grafenwöhr**
Kolpingstraße 1, 92655 Grafenwöhr



125 **Pfarr- und Gemeindebücherei
Kirchendemenreuth**
Gemeindehaus
92665 Kirchendemenreuth



126 **Katholische öffentliche
Bücherei Kirchenthumbach**
Marktplatz 2, 91281 Kirchenthumbach



Übersicht
Büchereien

127 **Katholische öffentliche
Bücherei Kohlberg**
Hirschauerstraße 4, 92702 Kohlberg



128 **Pfarr- und Gemeindebücherei Luhe**
Regensburger Straße 6
92706 Luhe-Wildenau



129 **Marktbibliothek Mantel**
Ossangerweg 29, 92708 Mantel



130 **Gemeindebücherei Moosbach**
Brunnenstraße 1, 92709 Moosbach



131 **Stadtbibliothek
Neustadt an der Waldnaab**
Am Hofgarten 1
92660 Neustadt an der Waldnaab



132 **Pfarr- und Gemeindebücherei Parkstein**
Marktplatz 18, 92711 Parkstein



133 **Gemeinde - und Pfarrbücherei Pirk**
Kirchenstraße 12, 92712 Pirk



134 **Stadtbücherei Pleystein**
Grabenallee 10, 92714 Pleystein



135 **Stadt- und Pfarrbücherei Pressath**
Hauptstraße 16, 92690 Pressath



136 **Gemeindebücherei Schirmitz**
Hauptstraße 12, 92718 Schirmitz



137 **Gemeindebücherei Schwarzenbach**
Hauptstraße 1
92720 Schwarzenbach



138 **Gemeindebücherei Tannesberg**
Pfreimder Straße 3
92723 Tannesberg



139 **Stadtbücherei Vohenstrauß**
Marktplatz 9, 92648 Vohenstrauß



140 **Pfarrbücherei Waidhaus**
Schulstraße 4, 92726 Waidhaus



141 **Pfarr- und Gemeindebücherei
Waldthurn**
Marktplatz 3
92727 Waldthurn



142 **Gemeindebücherei Weiherhammer**
Sägstraße 12, 92729 Weiherhammer



143 **Stadtbücherei
Windischeschenbach**
Hauptstraße 34, 92670 Windischeschenbach



144 **Katholische Pfarrbücherei
Windischeschenbach/Neuhaus**
Wurzerstraße 16
92670 Windischeschenbach/Neuhaus





Wir sind für euch da!

JUGENDAMT – SCHON MAL GEHÖRT?

Bei Problemen zu Hause · in der Schule und in der Ausbildung · Jugendberatung
Jugendschutz · Jugendarbeit · Ferienaktionen und -fahrten · Jugendgerichtshilfe

Kreisjugendamt Neustadt a. d. Waldnaab · Telefon 09602 79 25 25

Informationen für werdende Eltern, Alleinerziehende und Familien mit Kindern von 0-3 Jahren

Wir beraten kostenlos, unbürokratisch und ggf. anonym bei:

- Fragen zur Versorgung und Betreuung Ihres Kindes
- fehlender familiärer Unterstützung
- Erschöpfung im Alltag mit Ihrem Kind
- finanziellen Fragen, ...
- Vermittlung von Frühen Hilfen



Dieses Projekt wird gefördert durch

Kontakt | Landkreis Neustadt / WN
Tel. 09602 79 25 45 · Tel. 09602 79 25 47




Kontakt | Stadt Weiden i.d.OPf.
Tel. 0961 81 51 36 · Tel. 0961 81 51 37



Kontakt | Landkreis Tirschenreuth
Tel. 09631 88 27 9 · Tel 09631 88 36 5
Mail: koki@tirschenreuth.de



Bayerisches Staatsministerium für Familie, Arbeit und Soziales



Offene & neugierige Eltern gesucht – geben Sie einem schutzbedürftigen Kind eine Perspektive!



Jetzt Pflegeeltern werden!

www.neustadt.de/familie-bildung

FIFTY-FIFTY TAXI

Seit dem Frühjahr 2004 gibt es im Landkreis Neustadt an der Waldnaab das „Fifty-Fifty-Taxi“. Mit diesem können Jugendliche und junge Erwachsene zum halben Preis sicher mit dem Taxi von der Party, der Disco oder dem Kino nach Hause fahren. Die andere Hälfte des Ticketwertes wird ausschließlich über Sponsoren finanziert.

DIE VORTEILE FÜR EINE TAXIFAHRT:

- fährt von jedem Ort aus und fährt vom Zielort bis vor die Haustür

WANN GELTEN DIE TICKETS UND WER KANN SIE NUTZEN?

- junge Leute von 14-26 Jahren, die im Landkreis Neustadt an der Waldnaab wohnen
- von Freitag (ab 18 Uhr) bis Sonntag (bis 24 Uhr)
- am Vortag (ab 18 Uhr) und am Tag eines gesetzlichen Feiertags (bis 24 Uhr)
- jederzeit während der Schulferien

AUSGABE DER TICKETS:

Die Tickets können in der Geschäftsstelle des Kreisjugendrings, Knorrstr. 12, 92660 Neustadt/WN persönlich abgeholt oder telefonisch bzw. per Mail angefordert und zugesandt werden.

09602 79 29 00 · kreisjugendring@neustadt.de

Bei Bestellung ist der Kaufpreis (Hälfte des bestellten Ticket-Wertes) auf das Konto des Kreisjugendrings zu überweisen:

Sparkasse Neustadt a.d. Waldnaab
IBAN: DE58 7535 1960 0240 0036 81 · BIC: BYLADEM1ESB

FIFTY-FIFTY TAXI



JUNGE LEUTE FAHREN ZUM HALBEN PREIS!



Unter www.kjr-neustadt.de findest du das aktuelle Programm. Folge uns auf Facebook oder Instagram – dann bist du immer auf dem Laufenden!



Du brauchst mal wieder Gesellschaft? Das KJR Ferien- und Freizeitprogramm hat sicher auch etwas für dich!

Zahlreiche Outdoor-Aktionen wie Klettern, Reiten, Wandern, Rad- oder Kajaktouren warten auf dich.

Eine Sprachreise nach England gefällig, zu Pfingsten oder im Sommer möglich! Lust auf ein Jugendcamp mit deinen Freunden an der Ostsee oder in Kroatien? Oder doch lieber im Winter zum Skifahren?

Außerdem gibt es immer wieder mehrtägige Workshops in der Jubi Waldmünchen, Fahrten zu Freizeitparks, Zoos, Erlebnisbädern oder auch ins Theater. Mach deine eigene Kunst z.B. in der Kulturwerkstatt Kalmreuth oder bei einem Graffiti-Workshop oder rette die Welt, egal ob mit der Kamera oder beim Bäume pflanzen, Neugierig?

Kreisjugendring Neustadt a.d. Waldnaab
des Bayerischen Jugendrings,
Körperschaft des öffentlichen Rechts

Knorrstraße 12 • 92660 Neustadt a.d. Waldnaab
Tel. 09602-792900
Email: Kreisjugendring@neustadt.de



Naturpark Nördlicher Oberpfälzer Wald

Anfahrt

Der Naturpark umfasst den gesamten Landkreis Neustadt an der Waldnaab und erstreckt sich im Norden bis in den Landkreis Tirschenreuth. Die kreisfreie Stadt Weiden gehört ebenfalls dazu. Alle Angebote im Freu.Zeit Magazin befinden sich somit im Bereich des Naturparks-NOW. Im Einklang mit Natur und Kultur.

Eigentlich ist der Naturpark ein riesiger, natürlicher Abenteuerspielplatz! Es gibt hier viel Spannendes zu entdecken und zu erleben. Insgesamt umfasst der Naturpark Nördlicher Oberpfälzer Wald 138.000 Hektar. Neben Landschafts- und Naturschutzgebieten können auch mystische Burgruinen, Schlösser, Felsen, tolle Aussichtspunkte und zahlreiche Lehrpfade erkundet werden. Somit ist es der perfekte Ort für Naturtourismus und -erholung. Die wunderschönen Orte bieten dazu eine Vielzahl an aufregenden Angeboten für Groß und Klein.



Kontakt und weitere Infos:

Naturpark Nördlicher Oberpfälzer Wald e.V.
im Landratsamt Neustadt a.d. Waldnaab
Stadtplatz 38
92660 Neustadt a.d. Waldnaab

Telefon: 09602 79 10 35
Telefax: 09602 79 10 55
Email: info@naturpark-now.de
Webseite: www.naturpark-now.de

NEW Landkreis
Neustadt
an der Waldnaab

Kreisentwicklung und Wirtschaftsförderung
Stadtplatz 38
92660 Neustadt an der Waldnaab
Telefon +49 9602 79 1060
tourismus@neustadt.de
www.neustadt.de